

# **РЕВИДОВАНА СТРАТЕГИЈА РАЗВОЈА ОПШТИНЕ КОТОР ВАРОШ 2016-2020.**

Мај 2016.





Schweizerische Eidgenossenschaft  
Confédération suisse  
Confederazione Svizzera  
Confederaziun svizra



*Empowered lives.  
Resilient nations.*

Ревидована стратегија развоја општине Котор Варош је припремљена у склопу Пројекта интегрисаног локалног развоја у Босни и Херцеговини (БиХ) који представља заједничку иницијативу Владе Швајцарске и Развојног програма Уједињених нација (UNDP) у БиХ. Гледишта изнесена у овој Стратегији не одражавају обавезно гледишта UNDP-а БиХ и Владе Швајцарске.

# 1. САДРЖАЈ

<b>1. САДРЖАЈ</b> .....	<b>2</b>
<b>2. УВОД</b> .....	<b>4</b>
<b>3. МЕТОДОЛОГИЈА КРЕИРАЊА РЕВИДОВАНЕ СТРАТЕГИЈЕ РАЗВОЈА</b> .....	<b>6</b>
<b>4. СТРАТЕШКА ПЛАФОРМА</b> .....	<b>7</b>
4.1. Кратак преглед кључних измјена социо-економског стања у односу на претходни период имплементације .....	7
4.1.1. Демографске карактеристике и кретања .....	7
4.1.2. Преглед стања и кретања у локалној економији .....	7
3.1.3. Преглед стања у области друштвеног развоја .....	10
3.1.4. Стање јавне инфраструктуре и јавних услуга .....	15
3.1.5. Заштита и унапрјеђење животне средине .....	17
3.1.6. Стање просторно-планске документације .....	18
3.1.7. Анализа буџета .....	19
3.2. Стратешко фокусирање .....	21
3.2.2. Стратешки фокуси .....	23
3.3. Визија и стратешки циљеви развоја .....	25
<b>5. СЕКТОРСКИ РАЗВОЈНИ ПЛАНОВИ</b> .....	<b>27</b>
5.1. Усклађеност, комплементарност и међусобни утицај секторских планова .....	27
5.2. План локалног економског развоја .....	29
5.2.1. Преглед секторских циљева са очекиваним исходима и индикаторима .....	30
5.2.2. Усклађеност са стратешким документима виших нивоа .....	31
5.2.3. Иницијативе међуопштинске сарадње .....	31
5.2.4. Програми, пројекти и мјере .....	32
5.2. План друштвеног развоја .....	34
5.2.1. Преглед секторских циљева са очекиваним исходима и индикаторима .....	35
5.2.2. Усклађеност са стратешким документима виших нивоа .....	37
5.2.3. Иницијативе међуопштинске сарадње .....	38
5.2.4. Програми, пројекти и мјере .....	38
5.3. План заштите животне средине .....	41
5.3.1. Преглед секторских циљева са очекиваним исходима и индикаторима .....	42
5.3.2. Усклађеност са стратешким документима виших нивоа .....	44
5.3.3. Иницијативе међуопштинске сарадње .....	44
5.3.4. Програми, пројекти и мјере .....	45
<b>6. ОПЕРАТИВНИ ДИО</b> .....	<b>47</b>
6.1. План имплементације стратешких пројеката и мјера за 3 године (1+2) .....	47
6.2. План организационих и људских капацитета за имплементацију, праћење и вредновање стратегије .....	67
<b>7. ПРИЛОЗИ</b> .....	<b>73</b>
Прилог 1: Интегрисани преглед ревидоване стратегије развоја општине Котор Варош 2016-2020. ....	73

Прилог 2: План имплементације стратешких пројеката и мјера за 3 године (1+2) у електронској форми .....	90
Прилог 3: Пројектне фише .....	91
Прилог 4: Пројектна могућности финансирања приоритета ревидоване развојне стратегије општине Котор Варош (2016-2020.) .....	92
Прилог 5: Пројекти који нису обухваћени планом имплементације Стратегије .....	96

## 2. УВОД

Стратегија локалног развоја Општине Котор Варош за период 2010. – 2020. година (у даљем тексту: Стратегија) је кључни стратешко-плански документ Општине, који подстиче раст и развој заједнице. Стратегија је израђена од стране Општинског развојног тима у оквиру Пројекта интегрiranог локалног развоја (ИЛДП), који представља заједничку иницијативу Швицарске владе и Развојног програма Уједињених нација (УНДП), у току 2010. године.

Имајући у виду да се 2015. године завршава петогодишњи циклус имплементације Стратегије и да истиче плански период секторских планова, Општинско руководство је одлучило да проведе процес ревизије Стратегије развоја општине Котор Варош.

У том контексту, током 2015. године извршена је независна средњорочна евалуација Стратегије чији резултати су представљали улазне информације неопходне за провођење квалитетне ревизије Стратегије развоја.

Ревизија Стратегије развоја подразумијевала је процес вођен према принципима планирања у складу са МИПРО методологијом, уважавајући сљедеће најважније закључке и препоруке независне средњорочне евалуације:

- Услед катастрофе узроковане поплавама и клизиштем у 2014. години, дошло је до одређених промјена када су у питању потребе и приоритети грађана. Неопходно је ажурирати социо-економску анализу и у складу с тим ревидирати стратешке приоритете и редефинисати одговарајуће секторске циљеве како би се обухватиле поменуте промјене и у обзир узеле посљедице настале услед елементарних непогода.
- За дио очекиваних исхода, програма и пројеката није се могао утврдити њихов допринос у остваривању секторских циљева. Некохерентност и нерелевантност појединих секторских и програмско-пројектних интервенција су представљали ограничавајући фактор у имплементацији и праћењу реализације Стратегије и значајно су утицали на оцјену степена њене остваривости. Неопходно је да се током ревизије Стратегије у обзир узму ове чињенице и сагледа оправданост појединих секторских циљева, очекиваних исхода, програма и пројеката.
- Стратешки циљеви су добро постављени и потребно их је задржати у наредном периоду, уз евентуално проширење једног циља које би се односило на увођење компоненте смањења ризика од природних и других опасности.
- Анализом ефективности секторских циљева утврђено је да од 17 секторских циљева, само један је у цијелости остварен, дјелимично је остварено 13 циљева, а 3 циља нису остварена. Да би се постигли бољи резултати у остваривању секторских циљева, неопходно је извршити ревизију и измјену појединих циљева, у складу са препорукама средњорочне евалуације Стратегије.
- Програми су били тематски добро осмишљени и омогућили су груписање сродних пројеката.
- Од укупно планираних 49 пројеката, њих 22 је завршено или у завршним фазама реализације, што нам даје однос реализованих/дјелимично реализованих и планираних пројеката од цца 45%, и не представља висок степен реализације. У току ревизије, путем

планова имплементације 1+2, потребно је осигурати реалније годишње планирање пројеката у складу са препорукама средњорочне евалуације имплементације Стратегије.

- Обзиром да су у просјеку буџети реализованих пројеката за 36% већи од планираних, ефикасност финансирања имплементације Стратегије није на жељеном нивоу и заслужује средњу оцјену. Потребно је током ревизије Стратегије реалније планирати средства за финансирање имплементације Стратегије и у наредном периоду побољшати праћење реализације буџетских средстава и екстерних извора финансирања, те наставити примјењивати започете праксе оперативног планирања и извјештавања.
- Неопходно је да Општинско руководство оствари интензивну комуникацију са социоекономским актерима и корисницима пројеката у локалној заједници, како би утврдили и пратили утицај имплементираних пројеката на развој заједнице и на тај начин правовремено кориговали стратешке интервенције у циљу постизања већих позитивних ефеката и утицаја на локални развој.
- Општина има довољно људских капацитета да ефикасно и квалитетно планира, реализује, прати, вреднује и евалуира Стратегију развоја. Неопходно је јасним дефинисањем улоге и одговорности Јединице за управљање развојем (ЈУРА-е), као и осталих актера у планирању и реализацији Стратегије, побољшати ефективност и ефикасност имплементације Стратегије.
- Потребно је прилагодити описе послова у складу са систематизацијом радних мјеста и свим запосленим додијелити одговорности у процесу планирања и реализације Стратегије, чиме се стварају предуслови да сви запослени Стратегију прихвате као алат за планирање, што до сада није била пракса.

### **3. МЕТОДОЛОГИЈА КРЕИРАЊА РЕВИДОВАНЕ СТРАТЕГИЈЕ РАЗВОЈА**

У ревизији стратешког плана развоја општине Котор Варош коришћена је стандардна Методологија за интегрисано планирање локалног развоја (МИПРО), прихваћена и препоручена од стране ентитетских влада, те савеза општина и градова оба ентитета. МИПРО је у потпуности усклађена са постојећим законским оквиром којим је дефинисано планирање развоја на локалном нивоу, као и са водећим принципима и приступима стратешком планирању које промовише Европска унија. Водећи принципи на којима се заснива ревизија Стратегије развоја општине Котор Варош су одрживост и социјална укљученост. Одрживост као принцип интегрисања економски и аспект животне средине, док принцип социјалне укључености подразумева једнаке шансе за све и правичност у смислу идентификовања потреба и интереса маргинализованих и социјално искључених група становништва. Надаље, Стратегију развоја карактеришу интеграција (што значи да су економски, друштвени и аспект заштите животне средине посматрани као неодвојиви дијелови једне цјелине) и партиципација (сви заинтересовани актери су ангажовани и допринијели су изради Стратегије).

Општина се ангажовала у процесу ревизије Стратегије вођена увјерењем да стратешко планирање представља кључни инструмент за проактивно и одговорно управљање локалним развојем. Процес ревизије Стратегије развоја, инициран од стране начелника Општине и подржан од стране Скупштине општине, је започео потписивањем Меморандума о разумијевању између општине Котор Варош и Развојног програма Уједињених нација (UNDP-а) те укључивањем радних тијела – Општинског развојног тима (ОРТ), Секторских радних група, и Интерсекторске групе за интеграцију аспеката смањења ризика од катастрофа, као и Партнерске групе (ПГ).

Процес је оперативно водио Општински развојни тим, а у самом процесу створени су механизми за интеграцију аспеката смањења ризика од катастрофа кроз рад Интерсекторске групе и грађанско учешће кроз рад Партнерске групе – консултативног тијела којег су чинили представници јавног, приватног и невладиног сектора, који се састао два пута током процеса ревизије.

Полазна тачка за ревизију Стратегије развоја општине Котор Варош је била независна средњорочна евалуација Стратегије развоја општине Котор Варош, анализа постојећих стратешких докумената те степен развијености људских ресурса неопходних за ревизију, имплементацију, праћење и вредновање Стратегије. Ревизију носећег и најважнијег дијела Стратегије, стратешке платформе, која обухвата социо-економску анализу, стратешке фокусе, визију развоја и стратешке циљеве развоја урадио је ОРТ. Ревизију секторских планова развоја економије, друштва и заштите и унапређења животне средине израдиле су за ту сврху формиране секторске радне групе, а које су чинили чланови ОРТ-а и ПГ-а. У завршном дијелу процеса, ОРТ је, на бази принципа интеграције, објединио и ускладио ревидоване секторске документе те припремио оквирни трогодишњи план имплементације (1+2), укључујући и план развоја организацијских капацитета и људских потенцијала неопходних за ефикасну имплементацију Стратегије. Како би се омогућила успјешна имплементација Стратегије, финансијски оквир Стратегије је у потпуности усклађен са општинским буџетом за 2016. годину и реалним могућностима за повлачење средстава из екстерних извора.



## 4. СТРАТЕШКА ПЛАТФОРМА

### 4.1. Кратак преглед кључних измјена социо-економског стања у односу на претходни период имплементације

У овом дијелу ревидоване Стратегије општине Котор Варош припремљен је сажети преглед кључних измјена социо-економског стања у односу на стање из 2011. године, а које су резултат имплементације Стратегије у претходних 5 година и измјењених околности услед дјеловања вањских фактора (ван обухвата Стратегије). Дијелови социо-економске анализе који нису претрпјели значајне промјене изостављени су из овог прегледа и њихове кључне карактеристике су представљене у оквиру документа Стратегија развоја општине Котор Варош 2010 – 2020.

#### 4.1.1. Демографске карактеристике и кретања

Према прелиминарним резултатима пописа становништва из 2013. године (званични подаци још увијек нису објављени) у општини Котор Варош је укупно пописано 22.001 лице, 5.996 домаћинстава и 9.081 стан. Врло је извјесно да ће се тај број након званичне обраде података смањити на број који је мањи од 22.001 становника.<sup>1</sup>

У посматраном периоду 2009.-2013., прве три године имају позитиван природни прираштај док је 2012. и 2013. године забиљежен негативан природни прираштај. Број склопљених бракова је био највећи 2009. године а најмањи 2012. године. Највише разведених бракова је било 2010. године а најмање 2013. године. Негативан миграциони салдо у периоду 2009-2013.<sup>2</sup> година (-81 у 2009. и -35 у 2013.г.) у комбинацији са изразито ниским и повремено негативним природним прираштајем показује да долази до даљег демографског пражњења општине. Највише одсељених из Котор Вароши забиљежено је 2009. године и углавном се становништво сели у друге општине РС (највјероватније Бања Лука) а знатан број њих се сели и у Федерацију БиХ.

#### 4.1.2. Преглед стања и кретања у локалној економији

На територији општине Котор Варош у 2014. години привредну дјелатност обављало је 111 предузећа што представља пад од 3,5 % у односу на 2010. годину, када је привредну дјелатност обављало 115 предузећа. Према подацима Одјељења за привреду и друштвене дјелатности, у 2014. години су биле регистроване 254 предузетничке радње од чега 92 трговачке, 55 угоститељских и 107 занатских радњи, а у 2013. години су биле регистроване 332 радње, односно 126 трговинских, 80 угоститељских и 126 занатских радњи. Значајна разлика у броју регистрованих предузетничких радњи у 2013. и 2014. години (-37%) настала је због брисања из регистра радњи које нису биле активне, али и због посљедица економске кризе. Стратегија развоја општине Котор Варош није предвидјела стратешке интервенције за период од првих пет година које би утицале на промјену оваквог негативног тренда.

Када је у питању индустрија, и даље су најзаступљеније дрвнопрерађивачка (13 пилана),

<sup>1</sup>Због неусклађености јединственом програму обраде пописне грађе још увијек нису објављени званични резултати пописа из 2013. године. Сагласност није постигнута, између осталог, о извођењу статуса укупног - резидентног становништва и искључивању одређеног броја пописница "П1" из сета података који се обрађује. То за општину Котор Варош значи да је врло извјесно да ће се број становника након обраде података смањити испод 22001 становник.

<sup>2</sup>ОПТ није могао доћи до извора података за 2014. годину

кожарско-прерађивачка, обућарска и грађевинска дјелатност које заједно остварују преко 50% укупног прихода општине. Носиоци привредног развоја су велика, мала и средња предузећа и предузетничке радње у приватном власништву у којима је према подацима Привредне коморе РС, запослено 2.918 радника од укупно 4.471 запослених на нивоу општине. Број предузећа на 1000 становника порастао је са 3,92 у 2011. години на 4,49 у 2014. Овакво повећање броја предузећа се директно доводи у везу са прелиминарним резултатима пописа становништва из 2013. године а не са имплементацијом Стратегије нити са привредним и економским развојем општине.

На подручју општине у 2014. години предузећа су остварила приходе у износу од 131.999.640 КМ и они су већи за 12,05 % у односу на 2013. годину, односно за 33,25 % у односу на 2012. годину. У односу на 2009. годину приход предузећа је порастао за 60%.

Највеће приходе је остварила прерађивачка индустрија у износу од 77.798.666 КМ прихода, што чини 58,93 % укупних прихода општине. У оквиру прерађивачке индустрије највеће приходе је остварила грана производње коже и производа од коже са остварених 33.346.622 КМ или 42,86 % укупних прихода прерађивачке индустрије. Учешће осталих привредних грана у укупном приходу који је остварила прерађивачка индустрија је слиједеће: прерада дрвета и производа од дрвета 17,04 %, производња производа од гуме и пластичних маса 8,51 %, производња готових металних производа 5,81 % и производња прехранбених производа 2,14 %. Учешће осталих грана у укупном приходу прерађивачке индустрије је занемарљиво.

Укупни расходи које су остварили привредни субјекти са подручја општине Котор Вараш у 2014. години били су на нивоу од 115.245.988 КМ.

Улагања, на територији општине Котор Варош, у периоду 2011.-2014. пала су са 4.446.206 КМ на 1.746.220 КМ, односно, ниво инвестиција у 2014. години је за 60,72 % мањи него у 2011. години. Разлог овог смањења су посљедице економске кризе, која још увијек значајно утиче на локалну привреду.

У овом дијелу је значајно нагласити постојање инвестиционог потенцијала дијаспоре, гдје се процјењује да у иностранству живи око 1.000 особа поријеклом из Котор Вароша а који представљају потенцијалне инвеститоре. Искуства из досадашњег рада са дијаспором говоре да постоји интерес који се у пракси реализовао кроз 2 инвестиције у металску индустрију и отварање око 200 нових радних мјеста. Ове двије инвестиције су реализоване у сарадњи са Општином и представљају индиректан утицај Стратегије и активности Јединице за управљање развојем, успостављене на основу препорука из Стратегије.

Када је ријеч о предузетничкој инфраструктури, на подручју Општине Котор Варош у функцији се налази једна пословна зона „Пролекс“ у којој привредну активност обављају два предузећа, „Дермал Р“ доо које производи готову обућу за домаће тржиште и страног партнера, (програма Габор), и предузеће „Индустрија Моноусо БХ“ д.о.о. које се бави производњом пластичне амбалаже. Просторни капацитети пословне зоне су у потпуности изнајмљени и нема могућности њеног даљег ширења. Стога постоји потреба за уређењем нових локација које су у власништву Општине, у сврху отварања нових пословних зона. У том контексту је просторно-планском документацијом предвиђено уређење 2 нове пословне зоне „Стрелиште“ и „Јелшинград“ и радне зоне „Рипиште“. Стратешким интервенцијама у периоду 2011-2014. дјелимично је урађен приступни пут, водоводна, канализациона и електро мрежа за локацију пословне зоне Стрелиште, што није било довољно да се ова пословна зона стави у функцију и на располагање потенцијалним инвеститорима. У сврху привлачења нових инвестиција, у наредном периоду неопходно је израдити зонинг планове за Пословну зону „Јелшинград“ и радну зону „Рипиште“ и интензивирати активности на потпуном уређењу приступне и

комуналне инфраструктуре за пословне зоне „Стрелиште“ и „Јелшинград“, које подразумјевају уређење приступног пута у дужини од 200 м, изградња водоводне мреже укупне дужине од 1000 м и изградња канализационе мреже у дужини од 500 м.

У периоду 2011-2014., на територији општине Котор Варош, забиљежен је раст просјечне нето плате од 2,5%, односно, повећање са 611 КМ у 2011. на 626 КМ у 2014. години. Иако је дошло до повећања просјечне нето плате на подручју општине Котор Варош, она се још увијек налази међу посљедњима у Регији Бања Луке по овом питању и значајно је испод просјека ентитета Републике Српске који износи 825 КМ. Тренд повећања плата се не може довести у везу са реализацијом стратешких интервенција. Ниске плате утичу на локалну заједницу како са аспекта економске флукуације тако и са аспекта смањења ризика од катастрофа гдје је, усљед ниских примања у локалној заједници, опоравак од штета узрокованих поплавама и клизиштима, али и осталим природним и другим опасностима, значајно успорен.

#### *Туризам*

Обзиром да општина Котор Варош располаже богатим природним и културно-историјским наслеђем (Ријека Врбања са притокама, споменици природе, паркови природе, видиковци итд.) излетнички туризам представља потенцијал за развој општине Котор Варош. Међутим, у периоду 2011-2014.г., нису забиљежена значајнија улагања у област туризма иако је то било предвиђено Стратегијом, што је директно утицало на смањење броја ноћења гостију са 1.079 у 2010. години, на тек 50 у 2014. години. Битно је напоменути да је од планираних 1.000 ноћења у периоду 2010-2014.г. остварено само 8% или 80 ноћења што показује неискориштеност потенцијала за излетнички туризам на територији општине Котор Варош. Када су у питању туристички доласци, на подручју општине Котор Варош у 2014.г. забиљежено је свега 66 туристичких посјета што је око десет пута мање у односу на 2010. годину (691 посјета на годишњем нивоу). Иако је било планирано Стратегијом развоја, није дошло до оснивања туристичке организације општине Котор Варош, што стање у туризму додатно погоршава. Усљед неафирмисаности и недовољног улагања у туризам у периоду 2011-2014. није регистровано нити једно домаћинство или субјекат за пружање туристичких услуга.

#### *Пољопривреда*

Пољопривредно земљиште заузима 38% укупне површине општине, међутим, због израженог тренда напуштања сеоских подручја посљедњих година, проценат пољопривредног земљишта који се обрађује осјетно је смањен. На подручју општине Котор Варош око 50% становништва се бави пољопривредном производњом као допунском дјелатношћу, а 5% као основном. Број пољопривредних газдинстава на 1.000 становника у 2014. години је износио 98 и налази се на приближно истом нивоу из 2010.г.

Иако је ово поднебље традиционално окренуто ка сточарству, поготово ситном стоком (око 5.000 грла оваца и 2.000 грла говеда) и постоји потреба за развој овог сегмента пољопривреде, у протеклих пет година није направљен значајан напредак када је у питању његов развој. Свињогојство је још увијек екстензивно и налази се на нивоу из 2010. када је забиљежено око 3.500 свиња, док се перадарство још увијек налази на нивоу економског дворишта. У 2014. години забиљежен је откуп 488.101 л млијека (Извјештај Мљекаре из Козарске Дубице) док је количина откупљеног меса износила 89.400 кг (70% откупа је извршила месна индустрија „Бајра“ Травник док је остатак пласиран путем мањих месница на подручју општине). С друге стране, у протеклом петогодишњем периоду евидентан је развој воћарства (шљива, јабука и крушка), гдје се убрзано уводе културе која су доживјеле наглу експанзију у посљедње три године (5 ha). Такође, може се уочити експанзија пчеларства и повртларства, гдје је направљен искорак у организовању

производње у монокултури. Узгој поврћа у заштићеном простору, односно стакленицима и пластеницима, такође, доживљава процват и има високо узлазан тренд. Забиљежени помак у развоју примарне пољопривредне производње се не може довести у везу са стратешким интервенцијама јер није било предвиђених пројеката који би директно подржали развој пољопривредне производње, већ се подршка проводила у склопу редовних активности пољопривредне службе и дијелом кроз потицајне мјере Министарства пољопривреде РС-а.

Због неувезаности пољопривредних произвођача, није забиљежен организован откуп воћа, поврћа и меда. Иако је стратешким интервенцијама у периоду 2011-2014. изграђена инфраструктура Агроцентра, који располаже капацитетима за сушење воћа и поврћа (400 кг) и чување пољопривредних производа у хладњачи (капацитета 40 тона), наведени капацитети су неискориштени јер није рјешена управљачка структура Агроцентра, што представља проблем који је неопходно рјешити у наредном развојном периоду. Изграђени Агроцентар и општински програми подршке пољопривредној производњи представљају добру основу за развој пољопривреде, међутим, неувезаност пољопривредних произвођача, недовољне произведене количине и непостојање планског приступа развоју пољопривреде представљају ограничавајући фактор којег је, такође, потребно рјешавати у наредном развојном периоду.

#### *Преглед стања и кретања на тржишту рада*

На подручју општине Котор Варош у периоду 2011.-2014. забиљежен је пораст запослених особа са 3.454 на 4.497 (30%). Разлог повећања броја запослених је у створеном повољном окружењу за повећање броја инвестиција, чиме су се отворила нова радна мјеста. Међутим, у истом периоду повећао се и број незапослених лица за 1,87% што се доводи у везу са уласком нових младих особа на тржиште рада након завршене средње школе. Повећање броја запослених се не може довести у директну везу са имплементацијом Стратегије развоја изузев дијела који се односи на подршку Општине инвеститорима у виду савјетодавних услуга, брзог рјешавања захтјева за куповину грађевинског земљишта и омогућавања одгођеног плаћања и брзог исходавања грађевинских дозвола.

Према подацима Привредне коморе РС у привреди општине Котор Варош је запослено 2.918 радника (65,26% од укупног броја запослених у општини), од чега у прерађивачкој индустрији 2.157 (48,24% од укупног броја запослених у општини), у предузетничким радњама 430 (9,6%), и у осталој привреди 331 (7,4%). У ванпривредним дјелатностима запослено је 1.553 радника (34,73% од укупног броја запослених у општини).

У оквиру прерађивачке индустрије највећи удио у запошљавању има кожарско-прерађивачка индустрија са 1.806 радника, затим, слиједи прерада дрвета са 348 радника, производња готових металних производа 126 радника, итд. Иако је стратешким интервенцијама предвиђена директна подршка наведеним гранама индустрије, до њихове реализације није дошло те се број запослених не може довести у везу са реализацијом стратешких интервенција.

Према подацима Фонда ПИО, број пензионера у периоду 2011-2014. на подручју општине је у сталном порасту тако да је 31.12.2014. године било евидентирано око 1.914 корисника пензије, што је за 19,62% више у односу на 2010. годину. Повећање броја пензионера уз недовољно повећање пензија додатно појачава рањивост локалне заједнице на природне и друге опасности, нарочито када су у питању поплаве и клизишта које неизоставно погађају ову категорију становништва.

### **3.1.3. Преглед стања у области друштвеног развоја**

#### *Образовање*

Обухват дјеце предшколским васпитањем и образовањем на подручју општине Котор Варош налази се на врло ниском нивоу од 9%, а разлози су недовољни смјештајни капацитети постојеће предшколске установе. Такођер је евидентан проблем недостатка предшколских установа у руралном подручју општине, гдје постоји све већа потреба за овим видом услуге. У периоду 2011-2014. нису биле предвиђене стратешке интервенције за повећање обухвата дјеце предшколским васпитањем и образовањем. Усљед тога, изостале су и значајне промјене у овом сегменту друштвеног развоја.

Број ученика и студента у школској 2014/15. години износио је 2.763, што је за 18% мање у односу на школску 2010/11. годину. Једни од основних узрока смањења број ученика је одлазак становништва те неповољна старосна структура становништва.

У посматраном периоду 2011-2014. примјетно је и значајно смањење буџета за стипендирање, као и број стипендираних ученика. У 2014. години из буџета издвојено је 60.000 КМ, за стипендирање 83 студента (40 мушких и 43 женска), док се у 2010. издвојило 140.000 КМ за стипендирање 237 студената (142 мушких и 95 женски) и 130 ученика (83 мушких и 47 женских). Иако се настава у средњошколском центру одвија у 8 одјељења, струковни профили не одговарају потребама локалне привреде те се ствара неусклађеност између образовне понуде и потражње на локалном тржишту рада. Неријетко се у прерађивачкој индустрији траже радници одређених профила, којих нема на тржишту рада, што послодавце ставља у незавидан положај. Неопходан је центар за преквалификацију који ће омогућити како послодавцима тако и незапосленим лицима да дођу до квалитетне радне снаге односно радног мјеста. Нити једна школа на подручју Котор Вароши не проводи практичне вјежбе одговора у случају природних и других опасности, односно, не постоје програми који би подигли свјесност ученика о улогама становника и начинима одговора током катастрофа.

#### *Култура и спорт*

Као резултат стратешких интервенција (реконструкција кино сале, уређење спортских терена, уређење обале ријеке Врбање), у периоду 2011-2014. дошло је до развоја квалитетних и садржајних културно- спортских манифестација, што је резултирало повећањем броја активних учесника у институцијама културе за 70% у односу на 2011. годину. У области спорта број активних чланова у 2014. нешто је мањи у односу на претходну годину, али је свеукупно повећан за 14,66% у односу на 2011. годину. Број спортских организација порастао је са 14 у 2011. на 18 у 2014. години.

У посматраном периоду површина реконструисаних објеката за културу и спорт износи 5.116 m<sup>2</sup> а реализацијом пројекта „Стварање услова за развој културе на подручју општине Котор Варош“, реконструисан је и дограђен објекат зграде кино сале (1.017m<sup>2</sup>) . Предузете мјере су допринијеле успостављању сталног календара културних и спортских дешавања у току године (17 културних, 20 спортских), што представља директан резултат имплементације Стратегије. У културном животу Котор Вароши већи ефекат би се постигао бољом организацијом и синхронизацијом активности појединих установа јер често преклапање динамике одвијања догађаја умањује њихов ефекат. Уочен је недостатак драмских/позоришних професионалних, односно, аматерских „секција“/удружења, који се компензује пројекцијама позоришних представа гостујућих позоришта у простору реконструисане кино сале.

#### *Здравствена заштита*

У периоду 2011-2014. година, на подручју општине Котор Варош број љекара на 1.000 становника порастао је са 0,697 у 2011. на 0,727 у 2014. У истом периоду број запослених у здравству се смањило са 78 на 72, што јасно указује да тренд повећања броја љекара на 1.000 становника не представља

резултат стратешких интервенција већ пописа становништва из 2013. према којем се значајно смањило регистровани број становника општине Котор Варош. У посљедње вријеме значајан проблем за становништво општине представља појава цријевних и осталих хидричних болести. Наиме, само у 2015.г. на градском подручју општине Котор Варош евидентирано је 108 случајева цријевних болести што, између осталог, може бити посљедица конзумације некавалитетне воде за пиће. Узимајући у обзир да се ради само о становништву градског подручја и да се већина руралног становништва снабдијева неконтролисаним питком водом из локалних водовода, процјењује се да је број обољелих од цријевних и осталих хидричних болести далеко већи од евидентираног.

Посматрајући локацију Дома здравља може се констатовати да је она неповољна из сљедећих разлога: **прилаз објекту је значајног успона што у зимском периоду успорава или чак онемогућава прилаз без додатних интервенција путних служби, прилаз објекту и сви манипулативни простори у кругу Дома здравља су у веома лошем стању због оштећења и асфалтна подлога саобраћајне комуникације са Домом здравља налази се у изузетно лошем стању.**

Суочени са наведеним проблемима, као и са проблемима амортизованости медицинске опреме, недостатком возила за терен, организовањем рада хитне помоћи 24 сата са потребом ангажовања 4 тима, може се рећи да за здравство општине Котор Варош предстоји врло тежак период у којем треба адекватно пружити здравствене услуге становништву. Све наведено, здравствени систем општине чини и рањивим у случају природних и других опасности. Поред рањивости система, евидентно је да капацитети здравствене установе нису довољни како би квалитетно одговорили на веће катастрофе узроковане природним и другим опасностима. Овдје се првенствено мисли на техничку опремљеност и људске капацитете службе хитне медицинске помоћи.

Значајно је истаћи да број здравствено осигураних лица биљежи позитиван тренд и у 2014. години је износио 16.519 лица, што представља увећање од 8% у односу на 2009. годину и резултат су активности Министарства здравства РС а не стратешких интервенција.

#### *Социјална заштита*

На територији општине Котор Варош у периоду 2011-2014. година, социјални трансфери по глави становника порасли су са 5,9 у 2011 на 23,57 у 2014. Такође, значајно је порастао и број корисника социјалне помоћи на 1.000 становника са 12 на 15,86, односно за 26%. У посматраном периоду смањен је број корисника који: имају право на смјештај у социјалну установу за 17%, затим, остварено право на здравствено заштиту за 27%, остварено право на новчану помоћ за 35%, док је порастао број корисника који имају: остварено право на додатак за помоћ и његу другог лица за 50%, те остварено право на једнократну новчану помоћ за 70%. Смањен је број доплатака за дјецу за 35%, помоћи за опрему новорођеног дјетета за 18%, накнада плате за вријеме породилског одсуства за 31%, матерински додатак за 36%, а узрок ових смањења је неповољна старосна структура становништва, као и тренд негативног природног прираштаја. Такође, на подручју општине у 2015.г. је регистровано **40 дјеце са посебним потребама** којима је неопходна адекватна социјална заштита. Уколико се посматрају претходно анализирани трендови може се доћи до закључка да је број лица у стању социјалне потребе повећан што указује потребу да се локална заједница, кроз стратешке интервенције али и остале видове подршке, више укључи у збрињавање и задовољавање њихових основних животних потреба, и тиме смањи рањивост ових категорија, нарочито ако се ради о ванредним ситуацијама и катастрофама узрокованим природним и другим опасностима.

### *Цивилно друштво*

На подручју општине Котор Варош, регистровано је 37 организација и удружења која остварују сарадњу са општинском управом, што је 68,1% више у односу на 2010. годину. Већина организација су чланице „Мреже“ невладиних организација општине Котор Варош, са којима су представници општине у децембру 2011. године, потписали Споразум о сарадњи и партнерству који утврђује критерије на основу којих организације потписнице аплицирају за буџетска средства Општине намјењена развоју НВО. Потписивање споразума представља директан резултат реализације стратешких интервенција у периоду 2011-2014. Од организација волонтерског типа, најзначајнији је Црвени крст, који има капацитет да окупи велики број волонтера у врло кратком периоду. Црвени Крст, поред програма очувања здравља становништва и подизања свијести о опасности од мина, има значајну улогу у пружању помоћи рањивим скупинама становништва у основним животним намирницама, одјећи и обући, нарочито у ванредним ситуацијама узрокованим природним и другим опасностима. Поред Црвеног Крста са аспекта смањења ризика од природних и других опасности, врло важну улогу имају удружења планинара, која имају потенцијала да уз адекватан тренинг и квалитетну опрему прерасту у локалну горску службу спашавања.

### *Ризици од природних и других опасности*

На подручју општине Котор Варош, према учесталости и кумулативним штетама које узрокују, најзначајније су следеће опасности: пожари, поплаве, клизишта, суша, олујни вјетар, сњежни наноси и град. Поред ових опасности присутна је и опасност која није учестала али према свом интензитету може нанијети значајну штету, а то је земљотрес.

#### *Изложеност заједнице природним и другим опасностима*

Према извјештају Комисије за процјену штете од поплава током 2014. године, процењује се да је 500 ha земљишта захваћено поплавом од чега је 410,60 ha пољопривредно земљиште. Људских жртава није било, као ни рањених и повријеђених. Поплаве и клизишта су директно угрозиле 109 домаћинстава, односно, 351 становник општине Котор Вароши био је директно изложен штетном утицају поплава и клизишта. Када је ријеч о кључним привредним и јавним објектима и јавној инфраструктури, од поплава најугроженији су базен градског водовода у Которишту, објекат „Тржница“, трг са фонтаном и услужни објекти на овој локацији, погон предузећа „Дермал“, објекти предузећа „Сим техник“, „Спортек“, основна школа „Свети Сава“, Спортска дворана, Рециклажно двориште, предузеће за производњу кекса у Црној Ријеци, магистрални пут на дионици у Црној Ријеци и сви мостови који се налазе на ријеци Врбањи. С друге стране, клизишта у највећој мјери угрожавају стамбене објекте и локални пут у насељу Липље и дионице кључних путних комуникација магистралног пута М-4 и регионалног пута Р-440.

Када је ријеч о пожарима на отвореном на подручју општине Котор Варош од шумских пожара најугроженија географска подручја су Узломац, Обронци Влашића и појас разграничења са општином Кнежево. Најугроженија насељена мјеста су: МЗ Забрђе, МЗ Врбањци, МЗ Масловаре, МЗ Грабовица, МЗ Шипраге, МЗ Вагани и МЗ Крушево Брдо I и II у којима укупно живи преко 2.750 становника. Највеће губитке у случају шумског пожара претрпјело би ЈП Шуме Српске док остали привредни субјекти нису значајно угрожени шумским пожарима. Услјед шумских пожара могло би доћи до обуставе саобраћаја на Регионалним путевима Р-413 и Р-440, као и на дијелу магистралног пута М-4 на дионици Ободник-Борје. Директну изложеност Шумским пожарима има Високонапонска електро-енергетска мрежа услјед чега би могло доћи до прекида напајања електричном енергијом ширег подручја општине Котор Варош.

С друге стране, пожарима у објектима изложени су индивидуални стамбени објекти, вишеспратни објекти колективне стамбене градње, објекти привредних субјеката и објекти јавних установа.

Најизложенији су објекти у самом градском подручју, посебно вишеспратни објекти, гдје живи и највећи број становника општине (преко 10.000 у урбаном подручју општине). Сви индустријски и привредни објекти подложни су пожарима, а са највећим негативним утицајем и великим економским губицима су пожари у: пиланама, складиштима вјештачког ђубрива која садрже амонијум-нитрат, друмском саобраћају – возила која превозе опасне материје и на надземним резервоарима пропан-бутан услед излијевања течне фазе испод резервоара. Пожари у јавним објектима подразумевају пожаре у: Дому здравља, предшколским и школским установама, Дому културе, згради Општине, Центру за социјални рад итд. У овим објектима током дана укупно борави преко 2000 особа.

Цјелокупно становништво општине Котор Варош под директним је утицајем суше, и услед недостатка воде цјелокупно становништво је здравствено угрожено. Суша има нарочит негативни утицај на пољопривредну производњу чиме је угрожено 2.150 домаћинстава у свим мјесним заједницама која су регистрована да се баве пољопривредом.

Под негативним утицајем града, такође, се налази цјелокупно становништво општине Котор Варош, а посебно мјеста са интензивном пољопривредном производњом (воћарством): МЗ Липље, Масловаре, Доњи и Горњи Борци.

Земљотресу је изложено цјелокупно становништво општине, посебно густо насељена мјеста са вишеспратним стамбеним објектима (градско подручје Котор Вароши) и они стамбени објекти грађени прије 1950.г. Земљотресу су, такође, изложени сви привредни субјекти на подручју општине Котор Варош. Услед земљотреса јачине преко 6 МКС може доћи до значајног оштећења јавне инфраструктуре и стамбених објеката, затрпавања и поврјеђивања људи са смртним посљедицама, оштећења објеката јавних установа, прекида комуникација итд.

Олујним вјетром и сњежним наносима изложено је цјелокупно становништво општине Котор Варош, а посебно дијелови општине који гравитирају планинским обронцима Влашића, Борја и дијелу општине који се граничи са општином Кнежево (насељена мјеста: Грабовица, Липље, Масловаре, Шипраге, Селачка, Крушево Брдо I и II, Орахова, Вречићи, Вагани и Варјаче).

#### *Посљедице природних опасности*

Укупна процијењена штета настала дјеловањем поплава и клизишта током 2014.г. у пољопривреди износи 567.632 КМ, највише на ливадама и пољопривредним усјевима 370.621,5 КМ, затим на дугогодишњим засадима 82.324 КМ, на сточном фонду 61.172,5 КМ, на објектима и помоћним објектима 57.809 КМ те на пољопривредној опреми и механизацији 25.705 КМ.

Укупна штета у 2014.г., настала дјеловањем поплава и клизишта, на стамбеним објектима износи 2.485.262,91 КМ. Што се тиче комуналне инфраструктуре, оштећено је 12 водовода, што је директно утицало на снабдијевање водом у 328 домаћинстава, дио канализационе инфраструктуре и обалоутврде на ријеци Врбањи. Укупна процјена штета на комуналној инфраструктури износи 548.900 КМ. Поред комуналне инфраструктуре, током поплава и клизишта у 2014.г. оштећено је 109 путних праваца и 17 мостова, а процјена штете за овај сегмент износи 2.322.725,87 КМ. Уколико узмемо у обзир све наведене процјене, укупна процјена штета настала дјеловањем поплава и клизишта током 2014. године на територији општине Котор Варош износи 5.954.520,78 КМ.

#### *Капацитети локалне заједнице да одговори на ризике од природних и других опасности*

У спасавању и заштити становништва током поплава и клизишта у 2014.г. учествовале су: ватрогасна јединица, припадници Цивилне заштите, волонтери општинског Црвеног крста, удружење планинара „Механизам“, чланови рукометног клуба Котор Варош, предузећа : Петровић д.о.о. , ЕФМ д.о.о. , Јенас д.о.о., Едо д.о.о., Брио д.о.о., РП Промекс д.о.о., ШГ Врбања и КП Бобас а.д.



Недовољно развијени капацитети Службе цивилне заштите и Ватрогасне јединице, који првенствено оскудјевају у основним материјално-техничким средствима за ефикасан одговор на природне и друге опасности али и недовољним бројем квалитетно обучених кадрова, значајно умањују капацитете општине да гмањи ризик од природних и других опасности на подручју општине Котор Варош. Потребно је истаћи да координација кључних локалних актера заштите и спасавања у току фазе хитног одговора на катастрофу постоји кроз функционисање штаба за ванредне ситуације којег успоставља јединица локалне самоуправе. Међутим, у циљу ефикаснијег одговора на природне и друге опасности, комуникацију кључних актера потребно је значајно побољшати, посебно са аспекта одговорности појединих актера али и унапрјеђења система везе и система раног упозоравања.

Поред претходно наведених неструктуралних мјера, за смањење ризика од поплава, потребно је примјенити одређене структуралне мјере, прије свега прочистити канале, извршити санацију обале ријеке Врбање и реконструисати локалне мостове који представљају повезницу градског дијела са руралним дијелом општине.

За превенцију и ефикасан одговор на шумске пожаре неопходно је израдити нове и одржавати постојеће путне комуникације кроз шумска подручја, радити на изградњи свијести пољопривредника о опасностима неконтролисаног паљења стрништа и осталог пољопривредног отпада. Такође је потребно радити на подизању свијести становника и посјетилаца и постављањем сигнализације и знакова упозорења на пожаре подићи ниво превенције шумских пожара и пожара на отвореном. Пожаре у објектима је потребно превенирати стављањем у функцију хидрантских мрежа и осигуравањем да сваки објект, било стамбени или привредни, има одговарајући број функционалних противпожарних апарата.

Када је ријеч о суши и граду, поред обезбјеђења питке воде руралном становништву путем цистерни, неопходно је афирмисати пољопривреднике да примјене савремене мјере за ублажавање негативних посљедица суше и града, првенствено организовањем пољопривредне производње у заштићеном простору, употребом иригационих система и противградних мрежа те садњом култура које су отпорније на сушу, град и промјену температуре.

#### *Пројена ризика*

Уважавајући анализирани аспекти ризика од катастрофа (опасности, изложеност, рањивост и капацитете сулростављања), у наредном петогодишњем периоду Општина Котор Варош је идентификовала ризик од поплава, земљотреса, клизишта и града врло високим (неприхватљивим) који се мора избјећи или умањити без обзира на трошкове, док су ризици од пожара, суше и олујног вјетра, идентификовани као високи ризици које је неопходно избјећи или умањити у наредном петогодишњем развојном периоду уз трошкове мјера који су прихватљиви, односно, вриједности користи које оне доносе су веће од трошкова умањења ризика. За наредни петогодишњи период ризик од сњежних наноса је идентификован као прихватљив уз примјену редовних мјера за његово ублажавање.

#### **3.1.4. Стање јавне инфраструктуре и јавних услуга**

##### *Путна и комуникациона инфраструктура*

Значајан допринос развоју путне инфраструктуре, у посматраном периоду на територији општине Котор Варош, дала је и реализација пројеката унапрјеђења путне инфраструктуре у руралним мјесним заједницама. У 2011. и 2012. години реализовано је 89 таквих стратешких пројеката (путеви, мостови, сигнализација и надстрешнице на стајалиштима). Израђен је и мост на регионалном путу

P-440. У периоду 2011-2014. година као резултат стратешких интервенција, изграђено је 26,7 km ново асфалтираних путева, што је повећало укупну дужину асфалтираних путева у 2014. години на 183 km, тј. удио дужине асфалтираних путева у укупној дужини путне мреже на подручју општине је 35,7%, што представља повећање у односу на 2010. од 10,87%. У 2014. години укупна дужина нисконапонске мреже износила је 600 km, што је за 36,36% (160 km) више односу на 2010. и представља напоре Електродистрибуције да повећа покривеност становништва квалитетним напајењем ел. енергијом и представљају дио предвиђених стратешких интервенција у овој области. У посматраном периоду изграђена је и 1 нова трафостаница. Претходно наведене активности на побољшању електро мреже директно су утицале на смањење броја домаћинстава без приступа ел. енергији са 42 у 2010. години на 15 у 2014.г. што се дијелом може довести у везу са стратешким интервенцијама у наведеном периоду.

#### *Телефонски саобраћај*

Телефонски саобраћај је у периоду 2011-2014. доживио свој нагли развој, увођењем могућности кориштења мобилне телефоније. До сада су на седам локација изграђене базне станице, што је коначно ријешило проблем покривености Општине сигналом мобилне телефоније (95%, није покривено подручја МЗ Крушево Брдо). Повећање покривености становништва сигналом мобилне телефоније не може се довести у везу са реализацијом Стратегије развоја општине. У наредном периоду планирана је изградња оптичког спојног пута од Ободника до Грабовице и Шипрага, инсталисање 2 нова МСАН приступна чвора на подручју града, изградња приступне ТК мреже у насељима Вечићи (МЗ Врбањци) и Баре (МЗ Масловаре).

#### *Комунална инфраструктура*

У периоду 2011-2014., стратешким интервенцијама обезбјеђено је квалитетно, константно, снабдијевање питком водом становништва једног дијела градског подручја и то 160 л/дан питке воде по становнику што је за 10 литара више него у 2010. Порасту количине питке воде значајно је допринијело повећање капацитета изворишта питке воде и интервенције на санацији кварова на мрежи у 2012. години. Од укупно 11 већих изворишта питке воде на подручју општине, само је уређено једно извориште које питком водом снабдијева градско подручје општине Котор Варош. У 2014. забиљежено је повећање броја прикључака на водоводну мрежу, односно, повећање покривености становништва контролисаном питком водом за 2,52% у односу на 2010. (покривеност становништва у 2014. години износи 41,90%). Током 2014. и 2015. године урађена је санација оштећења водоводне мреже насталих услед поплава у дужини од 200 m. Губици у водоводној мрежи су још увијек високи и налазе се на нивоу од 50%, што представља озбиљан проблем на који је потребно дјеловати у наредном развојном периоду.

У периоду 2011-2014. године је изграђено нових 21.030 m градске канализационе мреже, завршена је примарна канализациона мрежа и започета изградња секундарне канализационе мреже што представља резултат имплементације стратешких интервенција у наведеном периоду. Завршетак изградње секундарне канализационе мреже се очекује до 2017. године. У 2014. години број домаћинстава прикључених на канализациону мрежу износио је 1.479 (покривеност од 24,8%) што представља увећање од 47,9% у односу на 2010. годину. Остала домаћинства која нису покривена канализационом мрежом још увијек користе индивидуалне септичке за спровођење отпадних вода.

Постојећи систем прикупљања отпадних вода (канализациона мрежа) није обједињен, па се изливање отпадних вода врши у водоток Врбање на више мјеста, без претходног пречишћавања. Посебан проблем представљају отпадне воде од текстилне, прехранбене и дрвне индустрије, које се без икаквог претходног третмана испуштају у ријеку Врбању, што повећава ризик од еколошке опасности по локалну и ширу заједницу.

#### *Управљање отпадом*

Тренутно се на подручју општине Котор Варош не врши примарна ни секундарна селекција отпада нити се врши организовано одвајање секундарних или неких других комерцијалних категорија отпада. Стратешким интервенцијама је у 2014. години, на подручју општине Котор Варош изграђено Рециклажно двориште капацитета 2000 тона рециклажног отпада годишње. Међутим, иако објекат располаже са пресом за сортирање и пресовање картонске амбалаже, он још увијек није званично стављен у употребу због имовинскоправних односа на приступном путу ка Рециклажном дворишту који пролази кроз пословну зону бившег „Пролекса“ те због кашњења у издавању Употребне дозволе за објекат Рециклажног дворишта. Стављањем у функцију, Рециклажно двориште ће створити предуслове за успостављање система селективног прикупљања отпада, које ће у значајној мјери ријешити проблем будућег одлагања чврстог отпада.

Када је ријеч о неселективном управљању чврстим отпадом, највећи напредак биљежи се у прикупљању и одвозу чврстог отпада и смањењу броја дивљих депонија.

У 2014.г. је прикупљено 1.700 t чврстог отпада што је за 3,4 пута више у односу на 2011.г. Чврсти отпад се, према Споразуму о међуопштинској сарадњи, одвози на регионалну санитарну депонију Бања Лука, што је створило предуслове за затварање локалне депоније. Међутим, иако је локална депонија званично затворена, она није санирана и представља еколошку опасност за локалну и ширу заједницу. Такође, врло често долази до неовлаштеног одлагања чврстог отпада на затворену депонију што овај проблем додатно усложњава. У наредном периоду је неопходно санирати локалну депонију и појачаном контролом те адекватном физичком заштитом, спријечити неовлаштено и неодговорно одлагање отпада. С друге стране, Стратешким интервенцијама и увођењем мјера одвоза отпада од већег броја домаћинстава и радом контролних органа током посматраног периода дошло је до смањења броја дивљих депонија за 50%. И поред смањења њиховог броја, на подручју општине Котор Варош још увијек се налази 127 дивљих депонија. **Иако је Стратегија развоја предвидјела рјешавање проблема одлагања отпада анималног поријекла, до реализације пројеката није дошло и овај проблем још увијек представља потенцијалну опасност и извор заразних болести.** Такођер се као приоритет намеће набавка специјалног возила за сакупљање и одвоз отпада, које би се користило за сакупљање отпада у градском подручју, али и за одвоз отпада након процеса рециклаже. Унапрјеђење система управљања отпадом у великој мјери би допринео квалитети заштите животне средине и уједно ојачало капацитете локалне заједнице да смањи ризик од опасности које узрокују дивље депоније и одбачени чврсти отпад који најчешће заврши у коритима ријека чиме се смањује њихова пропусност и повећава ризик од поплава. Потребно је у наредном развојном периоду утицати на свијест грађана и смањити одлагање отпада у корита ријека те увести константан мониторинг стања како би се смањило ризик од катастрофалних поплава.

#### *Администрација*

У административној служби општине Котор Варош тренутно је 80 радника што у односу на 2010. годину представља раст од 6%. Отварањем шалтер сале значајно је повећана ефикасност административне службе у погледу благовременог и квалитетног пружања услуга грађанима. **Иако постоји књига утисака која је доступна на инфо пулту у шалтер сали Општине у којој грађани могу исказати примједбе на рад општинске управе, анализа књиге утисака се не врши.**

#### **3.1.5. Заштита и унапрјеђење животне средине**

Посебно вриједна природна добра на подручју општине Котор Варош су: паркови природе на локалитетима Орахове, Грабовице и Крушевог Брда са изузетним хидрографским и пејсажним

карактеристикама; водоток Врбање цијелим током (55км), а посебно у зони и у самом кањону Стисле; водотоци притока ријеке Врбање а нарочито притоке Јакотина на којем се истиче водопад Бобас и притоке Цврцка са локалитетом Виленска Врела; затим, локалитет Солиле и Хајдучка Вода на планини Борја; локалитет Дјевојачка раван са шумским комплексом на подручју Грабовице; локалитет Преливода изнад изворишта потока Килавац око платоа Свињска Глава; видиковци: Рујева Главница, Јежица, Шенирице и Љута Грета на обронцима планине Влашић; реон Соколине-Вишевице са интересантним геоморфолошким формама и спелеолошким појавама, посебно локалитет Ламница, Гтљенка, Стијене и Дјунића стијене; парковски простор у самом граду; споменик природе „Жута буква“.

Посебно вриједна културно-историјска добра на подручју општине Котор Варош су: археолошки локалитет из периода касне антике у Шипрагама на подручју Црквина; комплекс средњовјековног утврђења Котор на узвишењу изнад ријеке Јакотине и водопада Бобас из XIV вјека; некропола стећака у Шипрагама, Вечићима и Хоцином брду у Грабовици; локалитет средњовјековне цркве у насељу Орахова (незваничан податак); воденице на потоцима и бујичним водотоцима као вриједна баштина народне технике и етно-архитектуре, зграда „Стара АУСТРО-УГАРСКА школа“(Музеј), стара зграда болнице у кругу Дома здравља, објекти и зграде на тргу „Палих Српских Бораца“ и сви објекти старији од 100 година.

У периоду 2011-2014.г. нису забиљежена значајна улагања у заштиту животне средине изузев стратешких пројеката Заштите и уређења природног и културно-историјског наслеђа који су између осталих подразумевали: уређење обале ријеке, заштиту Трга, изградњу шеталишта, изградњу стазе у парку природе Руика, изградњу шеталишта уз ријеку Врбању итд. Међутим, стратешке интервенције у претходном периоду нису имплементиране услед недостатка Елабората валоризације. У том контексту, за ефикасан приступ заштити природног и културно-историјског наслеђа потребно је израдити Елаборат валоризације, што ће у средњорочном периоду створити основу за развој и унапрјеђење како природног и културно-историјског наслеђа тако и развој излетничког туризма на подручју општине.

Котор Варош нема станицу за мјерење загађења ваздуха, док се загађење ваздуха још увијек врши путем индивидуалних ложишта, емисијом гасова из мотора са унутрашњим сагорјевањем, спаљивањем отпада, итд. У том контексту, Општина је крајем 2014.г. донијела одлуку о изради Акционог плана енергетске ефикасности, чија се израда очекује до краја 2015.г. Акциони план би требао поставити основе за ефикасније кориштење енергије, односно, смањење емисија CO<sub>2</sub> и тиме смањити загађење ваздуха, односно, утицати на смањење негативних утицаја климатских промјена.

### **3.1.6. Стање просторно-планске документације**

Општина је као дио стратешких интервенција, омогућила усвајање Просторног плана и Урбанистичког плана општине Котор Варош 2009-2030. година. Међутим, реализација спроведбених планова је испод очекивања, и према процјени Општинског развојног тима у периоду 2011-2014. реализовано је тек 30% планских рјешења. У наредном периоду потребно је усвојити спроведбену документацију на површини од 509 ha, гдје је Урбанистичким планом предвиђено: осам зонинг планова, три регулациона плана, један урбанистички пројекат и један план парцелације (евентуално зонинг план). Услед непоштивања просторно планске документације, на подручју општине Котор Варош је званично регистровано 60 стамбених и 600 помоћних, бесправно изграђених објеката. Процењује се да је тај број много већи, јер су регистровани само објекти над којима је извршен званични инспекцијски надзор. Стога је у наредном периоду потребно посебну пажњу обратити на поштовање просторно планске документације и на тај начин утицати на смањење бесправно изграђених, што локалну заједницу чини изузетно рањивом на природне опасности, нарочито

када су у питању поплаве и клизишта.

### 3.1.7. Анализа буџета

Укупни приходи буџета општине Котор Варош у периоду од 2010. до 2014. године биљеже константан пад. Индекс пада укупних прихода у 2014.г. у односу на 2010. годину износи 58.

У структури буџетских прихода у посматраном периоду варира однос између пореских и непореских прихода.

Индекс раста пореских прихода у периоду 2010-2014.г. износи 126. Највеће учешће пореских прихода у укупним приходима у овом периоду остварено је у 2014. години и износи 72%, а најмање је у 2010. години гдје износи 33%.

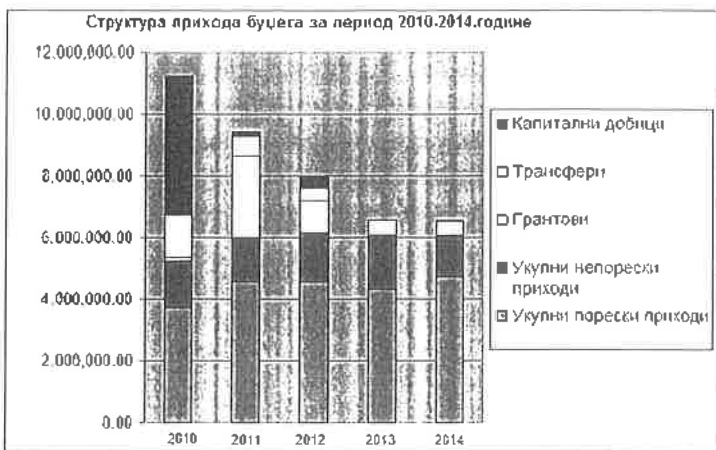


У оквиру пореских прихода, у посматраном периоду, константно расте порез на имовину, порез на плате циклично расте и опада, док приход од индиректног опорезивања константно расте.

Непорески приходи у посматраном периоду имају значајан пад у односу на пореске приходе. Наплаћени непорески приходи у 2014. години мањи су за 10% у односу на непореске приходе у 2010-ој

години.

Највеће учешће у непореским приходима у свим годинама имају накнаде по разним основама са растућим трендом. Приходи по основу комуналних и административних такси, такође, расту у посматраном периоду. Приходи од сопствених дјелатности имају тренд пораста до 2013. године а у 2014. години биљеже благи пад. Власти приходи буџетских корисника имају велики пад у 2014. години, док приходи од продаје општинске имовине имају тренд опадања. Приходи од новчаних казни имају константан пад а у последњим годинама су занемарљиви.



Капитални расходи, такође, имају тренд пада, с тим да су у 2014. незнатно порасли у односу на 2013.годину. Њихово учешће у укупним приходима по годинама је како слиједи: 2010.година 47%, 2011. година 34%, 2012. године 30%, 2013. година 16%, 2014. година 17%.

Укупна капитална улагања износе 12,638,975 КМ, од чега из властитих

извора 2,362,693 КМ или 17%.

Капитални издаци се односе на инвестициона улагања у изградњу примарног вода градске канализационе мреже и путне инфраструктуре.

Материјални издаци биљеже значајан пад у 2013. години као резултат предузетих мјера штедње,

док исти због санације штета од поплава у 2014. години биљеже поновни раст.

На основу података припремљених за евалуацију имплементације развојне Стратегије општине Котор Варош утврђено је да је током периода 2011-2014. године од укупно планираних 37,4 мил. КМ реализовано 24,5 мил. или 65% (просјечно 6,2 мил. КМ годишње). У структури планова било је предвиђено да се у прве три године реализације Стратегије из буџета финансира 28 % а из екстерних извора 72 % вриједности планираних пројеката, што је и реализовано без значајних одступања од плана. (годишње у просјеку 1,77 мил. КМ).

Уколико се анализирају наведени трендови и у обзир узме просјечни ниво финансирања развојних пројеката из буџета општине током 2011.-2014. године, процјена је да би се у наредном петогодишњем периоду за развојне пројекте из општинског буџета могло у просјеку издвојити око 650.000 КМ на годишњем нивоу (нешто мање у 2016.г. док би се издвајања у периоду 2017-2020 увећала). Што се тиче финансирања из екстерних извора, процјена је да би се у наредном развојном периоду на годишњем нивоу могло „привући“ око 1.645.000 КМ, првенствено из: кредитних средстава Европске инвестиционе банке; грантова који се очекују од Владе РС путем расписивања јавних позива ресорних министарстава, фондова РС и јавних предузећа на републичком и локалном нивоу<sup>3</sup>; међународних организација/фондова (УНДП, УСАИД, СДЦ) и влада (Швицарска влада, Јапанска амбасада итд).

---

<sup>3</sup> Примјер: Фонд за заштиту животне средине и енергетску ефикасност РС, кандидовани инфраструктурни пројекти Министарству за избјегла и расељена лица, пројекти енергетске ефикасности Министарства за просторно уређење РС, Министарство породице омладине и спорта, пројекти уређења стаза Министарству трговине и туризма РС, Агенција за сигурност саобраћаја РС, набавка ватрогасног возила уз суфинансирање Ватрогасно савеза РС, ЈП Путеви РС, КП „Бобас“ итд.

### 3.2. Стратегија фокусирање

#### 3.2.1. SWOT анализа општине Котор Варош

СНАГЕ	СЛАБОСТИ
<ul style="list-style-type: none"> <li>- значајни природни ресурси (ријеке и потоци-4% територије општине, квалитетна шума- 56,72 % територије општине, пољопривредно земљиште-30% погодно за воћарство и сточарство, рудна богатства- мрки угљаљ, манган, украсни грађевински материјал);</li> <li>- изворишта и доступност питке воде, чист ваздух;</li> <li>- доступна радна снага у сектору услужних дјелатности;</li> <li>- створени повољни административни услови за инвестирање (поједностављене процедуре добијања грађевинских дозвола за потенцијалне инвеститоре) ;</li> <li>- повољни услови за живот, постојање културних и спортско-рекреативних објеката;</li> <li>- успостављен систем прикупљања крутог отпада и одвоз крутог отпада на регионалну депонију Бања Лука;</li> <li>- туристички потенцијал општине (излетишта, ријека Врбања, излетнички туризам, спортско-рекреативни туризам, викенд туризам);</li> <li>- значајна површина општине омогућује несметан просторни развој уз регионалне путеве.</li> </ul>	<ul style="list-style-type: none"> <li>- недостатак стручне радне снаге, посебно у секторима кожарско-прерађивачке и машинске индустрије;</li> <li>- непостојање центра за преквалификацију;</li> <li>- недовољна промоција и стимулисање дефицитарних занимања;</li> <li>- ограниченост на примарну производњу, уз велику зависност од малог броја предузећа у прерађивачкој индустрији, који су уједно и највећи носиоци запослености у привреди („мало“ предузетништво концентрисано на трговину и угоститељство);</li> <li>- недовољан број контејнера за прикупљање чврстог комуналног отпада;</li> <li>- недовољна едукованост становништва о потреби организованог прикупљања отпада (посебно у руралном подручју);</li> <li>- неодговарајући третман индустријских отпадних вода (еколошки ризик);</li> <li>- неуређеност и неприлагођеност дијела спортско-рекреативних терена (атлетска стаза, помоћни објекти, туристичке стазе и трим стазе);</li> <li>- неодржавање културно-историјских објеката;</li> <li>- бесправна градња и грађење објеката у обалном појасу ријеке Врбање узроковане не спровођењем просторног и урбанистичког плана;недовољно развијена комунална инфраструктура;</li> <li>- неопремљеност и необученост припадника цивилне заштите и ватрогасних јединица у одговору на природне и друге опасности;</li> <li>- необученост становништва у реаговању на природне и остале опасности;</li> <li>- недовољно развијена свијест становништва о заштити животне средине (одлагање отпада у корита ријека и потока)</li> <li>- недовољно развијени организацијски капацитети општине за управљање кризним ситуацијама;</li> <li>- несанирана локална депонија чврстог отпада</li> </ul>

	<ul style="list-style-type: none"> <li>- недовољно примјењене мјере енергетске ефикасности и недовољно искориштени обновљиви извори енергије;</li> <li>- непостојање планског приступа развоју пољопривреде;</li> <li>- неувезаност пољопривредних произвођача;</li> <li>- непостојање туристичке организације (или сличне структуре) и квалитетних смјештајних капацитета.</li> <li>- неопремљеност Службе хитне медицинске помоћи</li> <li>- недовољни просторни капацитети Дома здравља за несметано функционисање дијагностичких служби</li> <li>- мали обухват дјецe предшколским образовањем и васпитањем</li> <li>- негативан природни прираштај</li> </ul>
ПРИЛИКЕ	ПРИЈЕТЊЕ
<ul style="list-style-type: none"> <li>- постојање Агро центра, опремљеног хладњачом и сушаром али неискориштеност ових капацитета услед непостојања механизма управљања центром;</li> <li>- постојање рециклажног дворишта али неискориштеност ових капацитета услед непостојања механизма управљања ;</li> <li>- близина Бања Луке као административног, образовног и културног центра;</li> <li>- расположивост развојних фондова (UNDP, USAID, EU фондови, владини развојни фондови);</li> <li>- тренд улагања у мјере енергетске ефикасности и обновљиве изворе енергије</li> <li>- експанзија воћарске и повртларске пољопривредне производње</li> <li>- тренд развоја прерађивачке индустрије (кожне, дрвне, металне, пластике и гуме)</li> <li>- велики број људи из Котор Вароша који живе у иностранству, као извор инвестиција и знања</li> </ul>	<ul style="list-style-type: none"> <li>- негативан утицај економске кризе, уз опасност од смањења активности у постојећим привредним капацитетима;</li> <li>- политичка нестабилност у окружењу ( у БиХ и западном Балкану);</li> <li>- ризик од дешавања природних катастрофа (поплаве и клизишта);</li> <li>- непостојање потицаја за примјену мјера енергетске ефикасности од стране виших нивоа власти;</li> <li>- недиверзификована локална привреда;</li> <li>- избјегличка криза у окружењу</li> <li>- озбиљне еколошке посљедице у случају хаварија и развоја индустрије као могућег загађивача у окружењу.</li> </ul>

SWOT анализа представља мост између садашњег стања, које је утврђено анализом, и жељеног будућег стања које се дефинише стратешким планом развоја. Овај концепт нам даје систематску



анализу пријетњи и прилика, као и њихово усаглашавање са јаким и slabим странама општине. SWOT анализа обезбјеђује информације корисне за усклађивање општинских капацитета и способности са рјешавањем проблема у окружењу у којем општина дјелује.

Из налаза ревидоване SWOT анализе, базиране највећим дијелом на ревидованој социо-економској анализи, закључцима и препорукама средњорочне евалуације Стратегије развоја али и другим изворима, дефинисани су стратешки фокуси који су услед промјене приоритета и под утицајем вањских фактора претрпјели одређене измјене у односу на стратешке фокусе дефинисане стратегијом за период 2011-2014. За општину Котор Варош по значају издвајају се наредни фокуси:

### 3.2.2. Стратешки фокуси

- Обезбједити привредне инвестиције у секторима у којима постоји перспектива развоја (диверзификованом привредом повећати запосленост у микро и малим предузећима, уз истовремено смањење притиска на предузећа у прерађивачкој индустрији који запошљавају највећи број радника и чији су капацитети запошљавања попуњени);
- Кориштењем природних потенцијала којима располаже општина Котор Варош омогућити развој пољопривреде и излетничког туризма и обезбједити тржиште за локалне пољопривредне производе те повећати број туристичких посјета а тиме и приходе од туризма;
- Смањити негативни утицај на животну средину квалитетним управљањем отпадом и отпадним водама, као и примјеном нових технологија;
- Ојачати капацитете локалне заједнице да ефикасно управљају ризицима од природних и других опасности.

#### **Обезбједити привредне инвестиције у секторима у којима постоји перспектива развоја.**

Потребно је фокусирати се на побољшање услова за инвестирање у локалну привреду, и то у оне области у којима постоји потенцијал за запошљавање, инфраструктура и тренд повећања обима производње, а то су кожна, дрвопрерађивачка и метална индустрија, те производња и прерада пластике и гуме. Налази ревидоване SWOT анализе показали су велику оvisност привреде општине о малом броју предузећа у прерађивачкој индустрији, као и ограниченост „микро/занатског“ предузетништва на угоститељство и трговину, те је потребно отклонити ове слабости већом подршком малим и средњим предузећима и занатским дјелатностима које стварају нове производе са већом додатом вриједношћу, напреднијом технологијом и већом профитабилношћу.

Обезбјеђивањем привредних инвестиција (домаћих, страних и дијаспоре), посебно у сектору занатства, довело би до диверзификације локалне привреде и развоја предузетништва, чиме би се смањила зависност општине од прерађивачке индустрије. Као резултат ових активности дошло би до већег интересовања незапослених за оспособљавање и усавршавање у занатским пословима, чиме би се директно утицало на прилагођавање образовне понуде и усклађивање система образовања са потребама локалног тржишта рада.

**Кориштењем природних потенцијала којима располаже општина Котор Варош омогућити развој пољопривреде и излетничког туризма и обезбједити тржиште за локалне пољопривредне производе те повећати број туристичких посјета а тиме и приходе од туризма.**

Ревизија социо-економске анализе показала је да постоји неискориштеност капацитета у областима пољопривреде и излетничког туризма. Наиме, капацитети Агроцентра, због нефункционалног механизма управљања, нису искористени. Такођер је забиљежена неискориштеност капацитета индивидуалних пољопривредних произвођача да повећају производњу воћа, поврћа, меда, млијека и меса. У погледу развоја туризма, евидентна је неискориштеност природних потенцијала и постојећих излетничких мјеста. Фокусирање на развој ових области довело би до додатног запошљавања, повећало би могућности самозапошљавања и омогућило развој руралног подручја општине чиме би се утицало на останак становништва, нарочито младих, у овим дијеловима општине. Уређење излетничких мјеста би оставило позитиван утицај на развој цјелокупне друштвене инфраструктуре, као и на побољшање квалитета живота становника. Потребно је искористити значајно богатство природних ресурса у сврху развоја излетничког туризма, са напоменом да је потребно ускладити искориштавање природних ресурса са очувањем животне средине.

**Смањити негативан утицај на животну средину квалитетним управљањем отпадом и отпадним водама, као и примјеном нових технологија.**

Неефикасно управљање отпадом и отпадним водама, као и недовољно кориштење обновљивих извора енергије и мјера енергетске ефикасности, представља једну од слабости локалне заједнице која доводи до погоршања квалитета живота те у великој мјери нарушава заштиту животне средине. Потребно је обезбједити адекватну комуналну инфраструктуру и комунална предузећа опремити адекватним техничким средствима. Потребно је што ефикасније искористити могућност одлагања чврстог отпада на Регионалну санитарну депонију Бања Лука. Такође је потребно ставити у функцију Рециклажно двориште и успоставити систем селективног прикупљања отпада. Поред тога потребно је адекватно одговорити на још увијек присутан проблем дивљих депонија чврстог отпада и спријечити недозвољено одлагање отпада на затворену локалну депонију. Примјеном нових технологија, обновљивих извора енергије и мјера енергетске ефикасности, довело би се до рационалнијег кориштења енергије и до већег степена заштите околине.

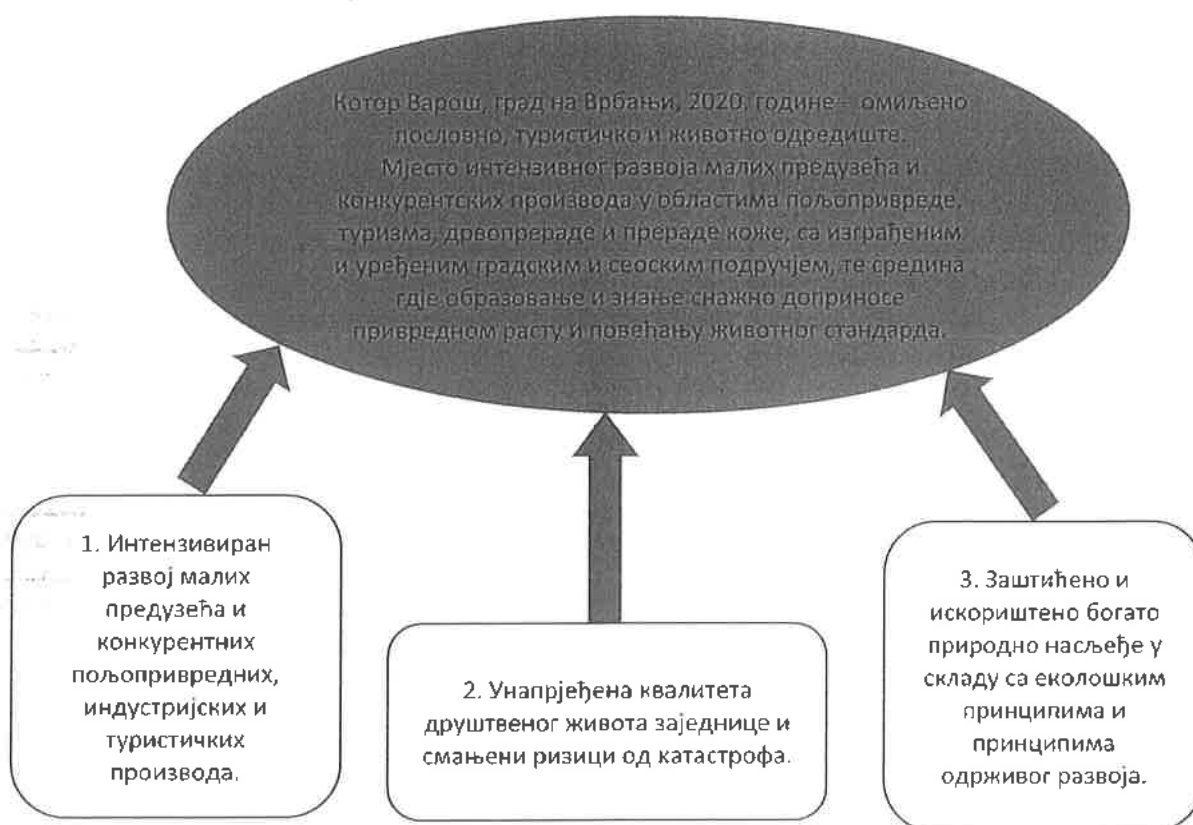
**Ојачати капацитете локалне заједнице да ефикасно управљају ризицима од природних и других опасности.**

Природне опасности представљају све већу пријетњу за развој општине Котор Варош. Штета узрокована поплавама и клизиштима из 2014.г. оставила је траг и на локалној економији, пољопривреди, комуналној инфраструктури, те у великој мјери негативно утицала на динамику развоја општине Котор Варош. Поплаве и клизишта који су се десили 2014. године показали су недовољну припремљеност локалне заједнице да адекватно одговори на ризике узроковане природним и другим опасностима али су исто тако указале и на недостатак превентивних активности.

Јачање капацитета локалне заједнице да избјегне, ублажи и адекватно одговори на катастрофе узроковане природним и другим опасностима укључује и изградњу и уређење комуналне инфраструктуре, уређење водотока и обалоутврда, чишћење ријечних корита, едукацију становништва о ризицима одлагања отпада у ријечна корита, као и јачање капацитета Цивилне заштите, Ватрогасног друштва, Дома здравља, Планинарског друштва, Црвеног Крста и других актера заштите и спасавања који су укључени у ову проблематику.

### 3.3. Визија и стратешки циљеви развоја

Узимајући у обзир ревидовану SWOT анализу, ревидоване стратешке фокусе и препоруке средњорочне евалуације Стратегије развоја, стратешки циљеви су претрпјели одређене промјене у односу на претходно дефинисане стратешке циљеве за период 2011.-2014. Тако заснованим и дефинисаним стратешким циљевима оцртавају се главни правци и очекивани домети трансформације Котор Вароша као цјелине у наредном периоду.



Очекивани утицај ревидованих стратешких циљева на свеукупни развој општине Котор Варош у наредном периоду ће се пратити и сагледавати путем сљедећих макро индикатора:

**Стратешки циљ 1. Интензиван развој малих предузећа и конкурентних пољопривредних, индустријских и туристичких производа.**

- У току 5 година имплементације Стратегије стопа повећања броја запослених је статистички значајно већа у односу на стопу повећања у току 5 година које претходе имплементацији Стратегије.
- До 2020.г. је дошло до смањења индекса броја сиромашних (ХЦИ) за 10% у односу на 2014.г.
- До 2020.г. просјечна бруто плата на подручју општине Котор Варош увећана је за 10% у односу на 2014.г.

- До 2020.г. је дошло до повећања укупних прихода у привреди за 10% у односу на 2014.г.
- До 2020.г. је дошло до повећања укупних износа инвестиција на територији општине за 80% у односу на 2014.г.
- Просјечна годишња потрошња домаћинстава на пријевоз, рекреацију и културу, образовање и комуникацију на подручју општине Котор Варош у 2019 години ће бити за 10% већа у односу на 2015. годину.

**Стратешки циљ 2. Унапрјеђена квалитета друштвеног живота заједнице и смањени ризици од катастрофа.**

- Задовољство грађана општине Котор Варош са услугама социјалне и здравствене заштите, те спортским, образовним и културним садржајима у 2020.г. је статистички значајно веће у односу на 2016. годину.
- До 2020.г. ризици од катастрофа за све становнике општине смањени за категорију ниже у односу на 2016.г.
- До 2020.г. број кривичних и прекршајних пријава против малолетника на подручју општине Котор Варош смањен за 10% у односу на 2014. годину
- До 2020.г. број грађана који учествују у спортским и културним манифестацијама и догађајима увећан за 20% у односу на 2014.г.

**Стратешки циљ 3. Заштићено и искориштено богато природно наслеђе у складу са еколошким принципима и принципима одрживог развоја**

- До 2020.г. повећано задовољство грађана комуналним услугама (водоснабјевање, одводња отпадних вода, одвоз чврстог отпада, итд.) за 10% у односу на 2016. годину
- У 2020.г. смањена потрошња енергије у јавним објектима за најмање 5% у односу на 2014.
- До 2020.г. вриједност капиталних инвестиција у јавним установама повећане за 10% у односу на период 2011-2015.

## 5. СЕКТОРСКИ РАЗВОЈНИ ПЛАНОВИ

### 5.1. Усклађеност, комплементарност и међусобни утицај секторских планова

Узимајући у обзир ревидоване стратешке циљеве заједно са фокусима секторских планова општине Котор Варош, Општински развојни тим је извршио ревизију секторских циљева и на основу препорука Евалуације имплементације Стратегије идентификовао је секторске циљеве (СЦ) који су комплементарни, усклађени и имају сљедећи међусобни утицај:

#### СЦ 1.1. Унапрјеђена пољопривредна производња и потакнут развој предузетничких и занатских фирми до 2020.г.;

Одрживим развојем пољопривредне производње, која подразумијева примјену мјера адаптације на сушу, овај секторски циљ директно доприноси изградњи капацитета локалне заједнице у смањењу ризика од катастрофа узрокованих сушом. (СЦ2.3.). Едукацијом пољопривредника током реализације потицајних мјера у пољопривреди, утицати ће се на коришћење дозвољених средстава заштите биљака чиме ће се унапрједити заштита животне средине и индиректно смањити негативан утицај отпадних вода на ријеку Врбању (СЦ3.1 и СЦ3.4.)

#### СЦ 1.2. Успостављено организовано пружање услуга у излетничком и другим облицима туризма до 2020.г.;

Уређење излетничких мјеста укључују примјену мјера заштите од пожара (знакови упозорења и посуда са водом и пијеском) што је усклађено са јачањем капацитета локалне заједнице да ефикасно одговори и смањи ризике од природних и других опасности (СЦ2.3.). Уређења излетишта, такође, доприносе заштити природног и културног наслеђа те развоју културно-спортских манифестација и организација цивилног друштва (СЦ3.4. и СЦ2.4)

#### СЦ 1.3. Побољшано пословање физичких и правних лица на подручју општине Котор Варош до 2020.г.;

Уређењем инфраструктуре у пословним зонама стварају се предуслови за унапрјеђење комуналне и путне инфраструктуре дијела општине у којем се пословне зоне налазе (СЦ 2.1 и СЦ 3.1)

#### СЦ 2.1. Побољшан квалитет путних комуникација до 2020.г.;

Изградњом и реконструкцијом путева у складу са принципом „Изградња најбоље“ овај секторски циљ директно доприноси изградњи капацитета локалне заједнице у смањењу ризика од катастрофа (СЦ2.3.), унапрјеђењу одводње површинских вода и заштите ријеке Врбање (СЦ 3.1.), привлачењу већег броја инвеститора (СЦ1.2) и развоју излетничког туризма (СЦ1.3)

#### СЦ 2.2. Обезбјеђено квалитетно снабдијевање становништва питком водом до 2020.г.;

Унапрјеђење водоводне инфраструктуре у вези је са побољшањем повољног окружења за привлачење нових инвестиција (СЦ1.3), изградњом капацитета локалне заједнице за смањење ризика од катастрофа (СЦ 2.3) и стварањем услова за унапрјеђење заштите природног наслеђа (СЦ 2.1)

**СЦ 2.3. Смањени ризици од катастрофа до 2020.г.;**

Изградњом капацитета локалне заједнице за правовремени и адекватан одговор на природне и друге опасности, ствара се одређен ниво сигурности који привлачи инвеститоре (СЦ 1.3) и утиче на сигурност туриста и повећање броја туристичких посјета (СЦ1.2.)

**СЦ 2.4. Осигуран приступ културним, спортским и образовним услугама до 2020.г.;**

Јачањем организација цивилног друштва повећава се њихов допринос у унапређењу заштите животне средине (СЦ 3.4), уређењу излетничких мјеста и побољшању туристичке понуде (СЦ 1.2).

**СЦ 2.5. Унапређен приступ услугама здравствене и социјалне заштите до 2020.г.**

Унапређење социјалне и здравствен заштите индиректно утиче на креирање повољног окружења за живљење и привлачење нових инвестиција у локалну заједницу (СЦ1.3).

**СЦ 3.1. Смањен негативан утицај отпадних вода на животну средину и ријеку Врбању до 2020.г.;**

Унапређење канализационе инфраструктуре у директној вези је са стварањем предуслова за изградњу пословних зона и привлачење нових инвестиција и развоја малих предузетничких фирми. (СЦ 1.1 и СЦ1.3). Такође, развијањем канализационе инфраструктуре, смањује се ризик од катастрофа (Секторски циљ 2.3) и стварају се услови за квалитетнији друштвени развој.

**СЦ 3.2. Смањен негативан утицај одложеног чврстог отпада на животну средину до 2020.г.;**

Уклањањем дивљих депонија и увођењем селективног прикупљања отпада јачају се капацитети заједнице у смањењу ризика од природних и других опасности (СЦ2.3), стварају се услови за одрживи развој туризма као еколошки уређена средина (СЦ1.2.) и директно се утиче на стварање повољног пословног окружења и привлачење нових инвестиција у овај сегмент одрживог развоја (СЦ 1.3.).

**СЦ 3.3. Повећана енергетска ефикасност до 2020.г.;**

Примјена мјера ЕЕ директно утиче на афирмисање занатско-предузетничких дјелатности (СЦ 1.1), посебно у сегменту грађевинарства (утопљавање објекта, замјена столарије), машинства (системи гријања и клађења) и електротехнике (управљање и ефикасно кориштење електричних уређаја и расвјете) и директно доприноси унапријеђењу друштвене инфраструктуре, нарочито образовних, здравствених и социјалних услуга (СЦ 2.4 и СЦ 2.5).

**СЦ 3.4. Унапређена заштита културно-историјског и природног наслеђа општине до 2020.г.**

Унапријеђење и заштита природног наслеђа у директној је вези са јачањем капацитета локалне заједнице у превенцији настанка катастрофа едукацијом становништва о неопходности спречавања одлагања чврстог отпада на обале и у корита ријека и потока (СЦ 2.3) и стварању повољног имиџа општине као еколошки освјештене и сигурне средине, што доприноси привлачењу домаћих и страних инвестиција (укључујући инвестиције дијаспоре) (СЦ 1.3.).

## 5.2. План локалног економског развоја

Ревизија Секторског плана локалног економског развоја општине Котор Варош урађена је на темељу закључака и препорука независне средњорочне евалуације Стратегије развоја општине Котор Варош, ревизије социо-економске анализе, визије развоја и стратешких циљева као и ревизије снага, слабости, прилика и пријетњи у сектору економије.

Анализом је утврђено да се економски развој општине Котор Варош и даље базира на пословним иницијативама микро, малих и средњих предузећа у дрвном, текстилном и металном сектору, развоју пољопривредне производње и занатства, као и излетничког туризма. У том контексту, Развојни тим општине Котор Варош дефинисао је сљедеће фокусе економског развоја:

- Повећање броја занатских радњи те малих и средњих предузећа која активно послују у области прерађивачке индустрије (кожарске, дрвне и металне индустрије, те производње и прераде пластике и гуме), потребно је омогућити кроз искориштавање и унапјеђење постојећих административних услуга потенцијалним инвеститорима и успоставу нових пословних зона. У том контексту потребно је јачати системски приступ локалном економском развоју кроз унапјеђење услуга регистрације и подршке занатским дјелатностима (олакшице, ограничени потицаји, локални кредитно гарантни фонд и сл.), затим пружања релевантних информација потенцијалним и садашњим инвеститорима, те изградити и уредити најмање 2 пословне зоне. Неопходно је изградити капацитете привредника да смање ризике од катастрофа, првенствено кроз обезбјеђење квалитетне пословне и приступне инфраструктуре у пословним зонама које су мање изложене поплавама и клизиштима, али и кроз перманентну едукацију привредника и запослених о важности правовременог одговора и превенције у смањењу ризика од катастрофа.
- Развијати пољопривреду кроз јачање конкурентности домаћег производа. Овај развој би се могао убрзати кроз системску (буџетску) подршку и олакшице, подршку подизању нових засада и пластеника, постављање противградних система и система за наводњавање, као успостављање механизма управљања Агроцентром и помоћ око пласмана производа на тржиште. Организован откуп пољопривредних производа и јачање њихове тржишне позиције кроз удруживање у задруге и удружења, представља важну компоненту развоја пољопривреде гдје општина може пружити системску подршку. Посебну пажњу је неопходно усмјерити на адаптацију пољопривредне производње на климатске промјене односно смањење ризика од суше и града, кроз примјену система за наводњавање и противградних мрежа, организовање производње у заштићеном простору, те кориштењем засада и садница отпорних на сушу.
- Кориштењем природних и туристичких потенцијала развијати излетнички туризам и кроз уређење излетничке инфраструктуре повећати број туристичких посјетилаца у општини Котор Варош. Приликом уређења туристичке инфраструктуре, потребно је водити рачуна о означавању излетишта и туристичких стаза и објеката знаковима упозорења на природне и друге опасности и забране бацања смећа, нарочито у потоке и канале, и превенцијом утицати на смањење ризика од пожара, бујичних поплава и осталих опасности.

### 5.2.1. Преглед секторских циљева са очекиваним исходима и индикаторима

Узимајући у обзир препоруке средњорочне евалуације Стратегије развоја општине Котор Варош, ревидоване стратешке циљеве и ревидоване фокусе економског развоја, Општински развојни тим је извршио ревизију секторских циљева и дефинисао сљедеће циљеве економског развоја:

Секторски циљ	Очекивани исход	Индикатор
1.1. Унапрјеђена пољопривредна производња и потакнут развој предузетничких и занатских фирми до 2020.г.	<ul style="list-style-type: none"> <li>⇒ Исход 1: До 2020.г. на тржиште пласирано најмање 120 тона воћа, 20 тона поврћа и 1 тона меда на годишњем нивоу;</li> <li>⇒ Исход 2: До 2020.г. повећан обим производње млијека и меса за 30% у односу на 2016.;</li> <li>⇒ Исход 3: До 2020. године отворено најмање 20 нових радних мјеста кроз подршку занатским и предузетничким фирмама.</li> </ul>	<ul style="list-style-type: none"> <li>⇒ Количина воћа пласираног на тржиште;</li> <li>⇒ Количина поврћа пласираног на тржиште</li> <li>⇒ Количина меда пласираног на тржиште;</li> <li>⇒ Количина откупљеног млијека;</li> <li>⇒ Количина откупљеног меса;</li> <li>⇒ Број новоотворених радних мјеста у занатским и предузетничким фирмама.</li> </ul>
1.2. Успостављено организовано пружање услуга у излетничком и другим облицима туризма до 2020.г.	<ul style="list-style-type: none"> <li>⇒ Исход 1: До 2020.г. повећани приходи од туризма за најмање 60% у односу на 2016.г.;</li> <li>⇒ Исход 2: До 2020.г. најмање 10% укупних инвестиција у локалну заједницу односи се на туризам.</li> </ul>	<ul style="list-style-type: none"> <li>⇒ Приходи од туризма;</li> <li>⇒ Износ инвестиција у области туризма.</li> </ul>
1.3. Побољшано пословање физичких и правних лица на подручју општине Котор Варош до 2020.г.	<ul style="list-style-type: none"> <li>⇒ Исход 1: До 2020. године реализовано најмање 25 нових домаћих и страних инвестиција.</li> </ul>	<ul style="list-style-type: none"> <li>⇒ Број реализованих домаћих инвестиција (најмање 5 нових радних мјеста по инвестицији);</li> <li>⇒ Број реализованих страних инвестиција (најмање 5 нових радних мјеста по инвестицији);</li> </ul>



		Број реализованих инвестиција дијаспоре (најмање 5 нових радних мјеста по инвестицији).
--	--	---

### 5.2.2. Усклађеност са стратешким документима виших нивоа

Ревидовани секторски циљеви у области економског развоја своје упориште налазе и усклађени су са важећим стратешким документима, правцима развоја, плановима и законима виших нивоа и то:

- **Стратегијом запошљавања РС**, у односу на Стратешке циљеве 1./ Стимулисање економског раста, запошљавања и повећања квалитета посла, 4./Повећање укључености на тржиште рада спрјечавањем дуготрајне незапослености, неактивности, друштвене искључености и сиромаштва радно способног становништва, те 5./Проширење институционалних капацитета и остваривање дијалога међу актерима у области запошљавања;
- **Акционим планом за подстицање страних улагања у РС**, у односу на Оперативни циљ 2./Јачање капацитета институција на локалном нивоу;
- **Стратешким планом развоја пољопривреде РС**, првенствено у односу на стратешке циљеве 1./Повећање обима и продуктивности пољопривредне производње и обезбјеђење стабилности дохотка пољопривредних произвођача, 3./Повећање степена тржишности и финализације пољопривредне производње, те 5./Уравнотежен интегрални рурални развој;
- **Стратегијом развоја туризма РС**, првенствено у вези са дефинисаним приоритетним видовима туризма гдје се наводе сеоски и планински туризам, а у односу на стратешке циљеве; првенствено везано за стратешке циљеве 1./Побољшање квалитета туристичког производа и 4./Унапријеђење туристичког производа базираног на одрживом развоју;
- Свакако треба напоменути и надолазећу **Стратегију развоја Републике Српске**, као интегралног документа за постојеће стратегије, са фокусом на даљи развој и валоризацију ресурса на подручју цијеле Републике а тиме и подручју сваке од општина;
- У односу на **ЕУ стратешка одређења** представљена у **Европској стратегији раста и развоја 2020**, овај циљ везује за Стратешки правац 2./Одржива, ефикасна и компетитивна економија, док се у односу на **Европску стратегију запошљавања** везује првенствено за Смјернице бр. 1./Провођење политика запошљавања којима је циљ остваривање пуне запослености и бр. 4./Бољи одговор на потребе тржишта рада.

### 5.2.3. Иницијативе међуопштинске сарадње

Најзначајније области и иницијативе које представљају потенцијал за међуопштинску сарадњу у домену економског развоја су:

- Подршка пољопривредној производњи успостављањем механизма управљања Агроцентром, чиме ће се стећи предуслови за потпуно искориштење капацитета Центра и могућност откупа и складиштења пољопривредних производа и са других сусједних општина (Теслић, Челинац и Кнежево);

- Заједничко представљање туристичких потенцијала Општине Котор Варош и осталих сусједних општина (Кнежево, Теслић и Челинац) кроз имплементацију пројекта израде промотивних материјала и информативних интернет садржаја за промоцију излетничког туризма.

#### 5.2.4. Програми, пројекти и мјере

За реализацију плана економског развоја општине Котор Варош дефинисано је **20 пројеката** и мјера груписаних у **6 програма**:

ПРОГРАМ	МЈЕРА/ПРОЈЕКАТ
Програм 1.1.1.: Подршка развоју пољопривредне производње	1.1.1.1. Пројекат: Успостављање механизма управљања у Агроцентру Ободник.
	1.1.1.2. Мјера: Подршка развоју пластеничке производње.
	1.1.1.3. Мјера: Подршка развоју сточарства.
	1.1.1.4. Мјера: Подршка развоју пчеларства.
	1.1.1.5. Мјера: Подршка развоју воћарства.
Програм 1.1.2: Развој предузетничких и занатских фирми	1.1.2.1. Мјера: Развој занатских дјелатности.
	1.1.2.2. Мјера: Развој предузетничких фирми.
Програм 1.2.1: Развој излетничког туризма	1.2.1.1. Мјера: Подршка развоју излетничког туризма.
	1.2.1.2. Мјера: Израда промотивних материјала и информативних интернет садржаја за промоцију излетничког туризма.
Програм 1.2.2: Уређење објеката туристичке инфраструктуре	1.2.2.1. Пројекат: Уређење излетишта Парк природе Руика
	1.2.2.2. Пројекат: Уређење излетишта-купалишта Бјелине
	1.2.2.3. Пројекат: Уређење излетишта-купалишта Брана
	1.2.2.4. Пројекат: Мапирање и израда стаза за брдски бициклизам
	1.2.2.5. Пројекат: Реконструкција планинарског дома у Грабовачкој ријеци
Програм 1.3.1: Привлачење домаћих и страних инвестиција	1.3.1.1. Пројекат Унапређење повољног пословног окружења увођењем БФЦ стандарда
	1.3.1.2. Пројекат: Уређење приступне инфраструктуре за пословну локацију "Стрелиште"

	1.3.1.3. Пројекат: Уређење комуналне инфраструктуре за пословну локацију "Слатина"
	1.3.1.4. Пројекат: Успостава базе података за пројектну, грађевинску и осталу документацију
Програм 1.3.2: Израда просторно-планске документације за пословне зоне	1.3.2.1. Пројекат: Израда просторно-планске документације Зонинг план „Радна зона - Јелшинград“
	1.3.2.2. Пројекат: Израда просторно-планске документације Зонинг план „Радна зона - Рипиште“

Укупна очекивана улагања за реализацију секторског плана економског развоја су: **899.500 KM**

## 5.2. План друштvenог развоја

Ревизија Секторског плана локалног друштvenог развоја општине Котор Варош урађена је на темељу закључака и препорука независне средњорочне евалуације Стратегије развоја општине Котор Варош, ревизије социо-економске анализе, визије развоја и стратешких циљева, као и ревизије снага, слабости, прилика и пријетњи у сектору друштvenог развоја.

Ревизија је показала да је јавна инфраструктура у значајној мјери оштећена у поплавама из 2014.г. и неопходна је њена хитна санација. Такође, општина је у протеклом периоду у значајној мјери унаприједила систем водоснабјевања али још увијек остаје проблем обухвата становништва питком водом у дијелу градског подручја општине (насеља Планае, Луке, Равне, Дуратовци, укупно око 70 домаћинстава) и у комплетном руралном дијелу. Општина не располаже са задовољавајућим просторним капацитетима централне здравствене установе Дома здравља. Такође, недостаје квалитетна опрема као и ефикасна Служба хитне медицинске помоћи. Недовољна просторна, кадровска и техничка оспособљеност Центра за социјални рад и непостојање Дневног центра за дјецу са посебним потребама утиче на квалитет пружања социјалних услуга. Када је ријеч о култури и спорту, општина Котор Варош има израђен календар културно-спортских манифестација и издваја одређена средства за афирмацију спортско-културних активности. За даљи развој и афирмацију ове области друштvenог развоја потребно је радити на даљој изградњи и санацији спортске и културне инфраструктуре, нарочито на изградњи малих спортско-рекреационих терена и уређењу културних објеката. Обухват дјеце предшколским образовањем и васпитањем није на задовољавајућем нивоу, нарочито у руралним дјеловима општине. Катастрофалне поплаве из 2014. указале су на рањивост општине на катастрофе узроковане природним и другим опасностима, гдје се првенствено односи на недовољно изграђене капацитете локалне заједнице да превенцијом спријечи, односно, адекватно одговори на катастрофе.

У контексту претходно наведеног, Развојни тим општине Котор Варош дефинисао је следеће фокусе друштvenог развоја:

- Искористити развојне фондове домаћих и међународних организација, фондове солидарности и могућност добијања кредитних средстава те санирати и унаприједити путну инфраструктуру и повећати обухват становништва квалитетном питком водом.
- Искористи доступне развојне фондове међународних и домаћих организација и унаприједити квалитет здравствених услуга санацијом и опремањем Дома здравља, затим побољшати квалитет социјалних услуга обезбјеђивањем просторних услова за квалитетнији рад Центра за социјални рад и оснивање Дневног центра те проширењем вртићких капацитета повећати обухват дјеце предшколским васпитањем и образовањем.
- Подршком пројектима организација цивилног друштва, ојачати њихове капацитете и побољшати услуге из области спорта и културе. У циљу побољшања услуга из културе искористити развојне фондове и унаприједити спортску и културну инфраструктуру, водећи се принципима обнове и изградње „на боље“ како не би појачали ризик од природних и других опасности.
- Користећи се властитим снагама и доступним средствима из развојних фондова домаћих и страних организација, ојачати капацитете локалне заједнице за смањење ризика од катастрофа, првенствено у сегменту успостављања ефикасног система раног упозоравања на природне и друге опасности, али и у сегменту јачања капацитета кључних актера заштите

и спашавања за превенцију и одговор на катастрофе узроковане природним и другим опасностима.

### 5.2.1. Преглед секторских циљева са очекиваним исходима и индикаторима

Узимајући у обзир препоруке средњорочне евалуације Стратегије развоја општине Котор Варош, ревидоване стратешке циљеве и ревидоване фокусе друштвеног развоја, Општински развојни тим је извршио ревизију секторских циљева и дефинисао сљедеће циљеве друштвеног развоја:

Секторски циљ	Очекивани исход	Индикатор
2.1. Побољшан квалитет путних комуникација до 2020.г.	<p>⇒ Исход 1: До 2020.г. смањени трошкови одржавања локалних путних праваца на подручју општине за најмање 20% у односу на 2016.г.;</p> <p>⇒ Исход 2: До 2020.г. потписан споразум са финансијерима о реализацији постављања саобраћајне сигнализације и побољшања безбједности грађана у саобраћају.</p>	<p>⇒ Трошкови за одржавање локалних путних праваца</p> <p>⇒ Споразум о финансирању постављања саобраћајне сигнализације</p>
2.2. Обезбјеђено квалитетно снабдијевање становништва питком водом до 2020.г.	<p>⇒ Исход 1: До 2020.г. задовољство становништва услугама водоснабдјевања веће је за најмање 10% у односу на 2016.г.</p> <p>⇒ Исход 2: У 2020.г. смањен број обољелих од хидричних болести узрокованих конзумацијом некавалитетне воде за пиће за најмање 30% у односу на 2016.г.</p>	<p>⇒ Задовољство становништва услугама водоснабдјевања</p> <p>⇒ Број обољелих од хидричних болести узрокованих конзумацијом некавалитетне воде за пиће</p>
2.3. Смањени ризици од катастрофа до 2020.г.	<p>⇒ Исход 1: У 2020.г. смањен износ штета од природних и других опасности за најмање</p>	<p>⇒ Просјечан износ штета у привреди и пољопривреди од природних и других опасности;</p>

	<p>40% у односу на просјек штета у периоду 2011-2014.;</p> <p>⇒ Исход 2: У 2020. години смањен број смртно страдалих и повријеђених особа од природних и других опасности за најмање 50% у односу на просјечан број у периоду 2011.-2014.</p>	<p>⇒ Просјечан износ штета на јавној инфраструктури и јавним објектима од природних и других опасности;</p> <p>⇒ Просјечан износ штета на стамбеним и приватним објектима од природних и других опасности;</p> <p>⇒ Број страдалих од природних и других опасности.</p> <p>⇒ Број повријеђених од природних и других опасности.</p>
<p>2.4. Осигуран приступ културним, спортским и образовним услугама до 2020.г.</p>	<p>⇒ Исход 1: До 2018.године повећан број дјецe обухваћене предшколским васпитањем и образовањем за 5% у односу на 2014. годину</p> <p>⇒ Исход 2: До 2020.г. број учесника у спортским активностима већи је за најмање 25% у односу на 2014.г.</p> <p>⇒ Исход 3: До 2020.г. број грађана укључен у друштвене и културне активности већи је за најмање 15% у односу на 2014.г.</p> <p>⇒ Исход 4: До 2018.г. радијским сигналом Радија Котор Варош покривено најмање 90% становништва општине.</p> <p>⇒ Исход 5: До 2020.г. потписан споразум са финансијерима за потпуну санацију заштићеног објекта споменичко-културног</p>	<p>⇒ Број дјецe обухваћене предшколским васпитањем и образовањем;</p> <p>⇒ Број чланова спортских и културних организација;</p> <p>⇒ Број корисника спортско-рекреативних терена и објеката;</p> <p>⇒ Број грађана укључених у друштвене и културне активности;</p> <p>⇒ Број становника општине покривених радијским сигналом Радија Котор Варош;</p> <p>⇒ Потписан споразум са финансијерима за потпуну санацију старе аустроугарске школе;</p> <p>⇒ Број су-финансираних пројеката ОЦД-а од стране општине.</p>

	<p>наслеђа „Стара аустроугарска школа“ .</p> <p>⇒ Исход 6: Број суфинансираних пројеката ОЦД-а од стране општине у периоду 2016-2020.г. већи је за 30% у односу на 2014.г.</p>	
<p>2.5. Унапрјеђен приступ услугама здравствене и социјалне заштите до 2020.г..</p>	<p>⇒ Исход 1: До 2020.г. потписан споразум са инвеститорима за изградњу новог објекта Центра за социјални рад.</p> <p>⇒ Исход 2: До 2018.г. услугама Дневног центра обухваћено најмање 10 дјеце ометене у психо-физичком развоју на дневном нивоу.</p> <p>⇒ Исход 3: До 2018.г. број интервенција службе хитне медицинске помоћи већи је за 20% у односу на 2016.г.</p> <p>⇒ Исход 4: До 2020.г. Дом здравља је сертифициван у складу са стандардима пружања медицинских услуга у РС.</p> <p>⇒ Исход 5: До 2020.г. број обрађених пацијената у Дому здравља већи је за 20% у односу на 2014.г.</p>	<p>⇒ Потписан споразум за изградњу новог објекта Центра за социјални рад;</p> <p>⇒ Број дјеце обухваћених услугама Дневног центра на дневном нивоу у току једне године.</p> <p>⇒ Број интервенција службе хитне медицинске помоћи;</p> <p>⇒ Сертификат о усклађености Дома здравља са стандардима пружања медицинских услуга (издат од надлежног Министарства РС);</p> <p>⇒ Број обрађених пацијената Дома здравља.</p>

### 5.2.2. Усклађеност са стратешким документима виших нивоа

Секторски циљеви у области друштвеног развоја директно се ослањају на приоритетне правце дјеловања и циљеве развоја идентификоване у оквиру стратешко-планских докумената и законске регулативе виших нивоа и то:

- *Просторни план РС до 2015*, гдје се у оквиру Основног циља развој усмјерава ка *Активирању просторних потенцијала Републике Српске на основу принципа одрживог*

*развоја, чиме ће се повећати његова конкурентност и привlačност за инвестирање, док се у односу на Посебне циљеве Плана, овај Стратешки циљ првенствено везује на Посебни циљ 2./Већа кохезија простора путем развоја и побољшања инфраструктурних мрежа као и повећања доступности јавним службама. Надаље, у оквиру Задатака плана се између осталог, као приоритетни задаци дефинишу и Успостављање недостајућих јавних служби од регионалног значаја..., прије свега у области образовања и науке, културе, социјалне заштите и спорта.*

- *Стратегија развоја спорта РС (2012-2016),* првенствено у односу на Стратешке циљеве 1./Пораст интереса и учешћа у спорту и физичкој активности кроз подстицајне развојне програме, те 4./ Подстицање резултатских успјеха спортиста Републике Српске
- *Стратегија развоја културе РС (2010-2015.)* у односу на Стратешки циљ 2/Приоритет 2. Побољшати квалитет културних садржаја по општинама Републике Српске и Приоритет 3. Подстакнути развој културе, настојећи утицати на повећање умјетничких садржаја у културним понудама.
- *Што се тиче социјалне и здравствене заштите,* ова Стратегија се везује првенствено на законску регулативу, односно на *Закон о социјалној заштити и Закон о дјечијој заштити,* те на *Политику унапређивања здравља становништва РС до 2020.* и циљ 1. Смањење разлике у здрављу становништва. И циљ 5. Јачање здравственог система оријентисаног на потребе корисника.
- *Програм за смањење ризика од елементарне непогоде и друге несреће РС (2015)* и следеће циљеве: 1. Стварање институционалних услова за успостављање синхронизованог дјеловања свих институција, за правовремено, организовано и ефикасно дјеловање у ванредним ситуацијама, 2. Јачање свијести грађана о значају и потреби организованог и ефикасног друштвеног дјеловања у ванредним ситуацијама, 7. Унаприједити хидрометеоролошки систем за рану најаву и упозорење и 12. Садржаје и теме из области заштите и спасавања обрађивати у свим установама образовања и васпитања.
- У односу на *ЕУ стратешка одређења* представљена у *Еуропској стратегији раста и развоја 2020,* овај циљ везује за Стратешки правац 3./ Инклузивни раст

### 5.2.3. Иницијативе међуопштинске сарадње

Међуопштинску сарадњу потребно је успоставити у циљу увођења добрих пракси у локалну самоуправу и унапређења услуга које се пружају грађанима.

Посебно је важно сагледати могућности међуопштинске сарадње са општинама Теслић, Челинац и Кнежево у сегменту јачања капацитета локалне зајднице за смањење ризика од природних и других опасности кроз припрему и имплементацију пројеката успостављања ефикасног система раног упозоравања на шумске пожаре, унапријеђењем комуникације кључних актера унутар и између општина и заштите и уређења корита и обала ријеке Врбање.

### 5.2.4. Програми, пројекти и мјере

За реализацију плана друштвеног развоја општине Котор Варош дефинисано је **39 пројеката и мјера** груписаних у **13 програма:**



ПРОГРАМ	МЈЕРА/ПРОЈЕКАТ
Програм 2.1.1: Санација, реконструкција и уређење мостова, путева и улица	2.1.1.1. Пројекат: Изградња тротоара у Забрђу - центар
	2.1.1.2. Пројекат: Санација и реконструкција мостова и путева оштећених поплавама
	2.1.1.3. Пројекат: Израдити пројекат саобраћајне сигнализације
	2.1.1.4. Пројекат: Наставак модернизације дионице пута мост Бобас-Куковице
Програм 2.1.2: Асфалтирање локалних путева	2.1.2.1. Пројекат: Наставак асфалтирања улица на Новом насељу Баре
	2.1.2.2. Пројекат: Наставак асфалтирања улице Доситеја Обрадовића
Програм 2.2.1: Изградња и реконструкција водоводне мреже	2.2.1.1. Пројекат: Проширење градске водоводне мреже
	2.2.1.2. Пројекат: Изградња водовода Забрђе (дионица град-Подбрђе)
	2.2.1.3. Пројекат: Реконструкција и санација градске водоводне мреже и изворишта
Програм 2.2.2: Санација изворишта и водозахвата	2.2.2.1. Пројекат: Уређење водозахвата и појачање изворишта - у Ваганима
	2.2.2.2. Пројекат: Санација изворишта Бијело поље на локацији водозахвата
Програм 2.3.1: Успостављање система раног упозоравања на природне и друге опасности	2.3.1.1. Пројекат: Успостава видео надзора на кључним инфраструктурним и јавним објектима
	2.3.1.2. Пројекат: Набавка опреме за комуникацију кључних актера заштите и спашавања
	2.3.1.3. Пројекат: Успостављање система раног упозоравања на пожаре
	2.3.1.4. Пројекат: Означивање излетничких мјеста са знаковима упозорења на опасност од пожара
Програм 2.3.2: Јачање капацитета кључних субјеката заштите и спашавања	2.3.2.1. Пројекат: Опремање и оспособљавање професионалног ватрогасног друштва
	2.3.2.2. Пројекат: Успостављање и опремање Горске службе спашавања
	2.3.2.3. Пројекат: Опремање и оспособљавање јединица цивилне заштите
	2.3.2.4. Пројекат: Опремање и обука вишенамјенске теренске екипе Црвеног крста
	2.3.2.5. Пројекат: Опремање службе хитне медицинске помоћи
Програм 2.3.3: Едукација становништва на тему смањења ризика од катастрофа	2.3.3.1. Пројекат: Израда програма и едукација предшколске дјеце на тему смањења ризика од катастрофа

<b>Програм 2.3.4 : Уређење ријечних корита и обала</b>	2.3.4.1.Пројекат: Уређење корита ријеке Врбање и њених притока
	2.3.4.2.Пројекат: Завршетак изградње пјешачке стазе уз обалу ријеке Врбање
	2.3.4.3. Пројекат: Уређење обала ријеке Врбање – обало утврда базирана на еколошким принципима
<b>Програм 2.4.1: Повећање обухвата дјецe предшколским васпитањем и образовањем</b>	2.4.1.1.Пројекат: Опремање изнајмљеног објекта за истурено одјељење обданишта на Новом насељу
	2.4.1.2.Пројекат: Опремање клуба за дјецу у МЗ Масловаре у учионици основне школе
<b>Програм 2.4.2: Реконструкција, изградња и опремање спортских и културних центара, објеката и терена</b>	2.4.2.1. Пројекат: Изградња игралишта Баре
	2.4.2.2. Пројекат: Санација техничке опремљености радија ЈУ Центра за спорт, културу и информисање
	2.4.2.3. Пројекат: Реконструкција градског стадиона
	2.4.2.4.Пројекат: Реконструкција крова старе аустроугарске школе
<b>Програм 2.4.3: Јачање организација цивилног друштва</b>	2.4.3.1. Мјера: Подршка раду спортских организација на подручју општине
	2.4.3.2. Мјера: Подршка спортским и културним манифестацијама
	2.4.3.3.Пројекат: Успостављање међународног кампа младих „Товладић“ К. Варош
	2.4.3.4.Пројекат: Креирање програма обуке и едукација ОЦД за писање пројеката по ЛОД методологији
<b>Програм 2.5.1: Унапрјеђење услуга социјалне заштите</b>	2.5.1.1.Пројекат: Израда пројектне документације за изградњу нове зграде Центра за социјални рад.
	2.5.1.2.Пројекат: Успостављање и опремање Центра за дјецу ометену у психо-физичком развоју
<b>Програм 2.5.2: Унапрјеђење услуга здравствене заштите</b>	2.5.2.1. Пројекат: Реконструкција објекта службе хитне медицинске помоћи
	2.5.2.2. Пројекат: Санација и опремање дијела зграде Дома здравља за дијагностику, педијатрију и хигијенско-епидемиолошку службу
	2.5.2.3. Пројекат: Стварање услова за рад тимова породичне медицине према сертификационим стандардима

Укупна очекивана улагања за реализацију секторског плана друштвеног развоја су: **7.307.000 KM**

### 5.3. План заштите животне средине

Ревизија Секторског плана заштите животне средине општине Котор Варош урађена је на темељу закључака и препорука независне средњорочне евалуације Стратегије развоја општине Котор Варош, ревизије социо-економске анализе, визије развоја и стратешких циљева, као и ревизије снага, слабости, прилика и пријетњи у сектору заштите животне средине.

Ревизија је показала да су још увијек присутни проблеми обухвата становништва и привредних субјеката канализационом мрежом, одводњом и пречишћавањем отпадних вода. Поред одводње отпадних вода, евидентан је проблем неуређености канала и ријечних корита и некавалитетне одводње површинских вода што појачава рањивост локалне заједнице на ризике од бујичних поплава, на што су указале и катастрофалне поплаве из 2014. године. Осим наведених проблема, ревизијом социо-економске анализе потврђени су проблеми неовлаштеног одлагања чврстог отпада на простор затворене локалне депоније. Иако је у протеклом периоду изграђено Рециклажно двориште, оно још увијек није стављено у функцију што је предуслов за успостављање система селективног прикупљања отпада и стварање предуслова за смањење количине отпада који се одвози на регионалну депонију чиме се смањује и цијена коштања комуналних услуга. Општина још увијек недовољно чини на примјени мјера ЕЕ у јавној расвјети, зградарству и јавним објектима, чиме би се смањила количина кориштених енергената за загријавање објеката, односно, умањиле би се емисије штетних гасова и онечишћење ваздуха. Општина Котор Варош обилује природним и културно-историјским наслеђем које је потребно заштити како би се потакнуло одрживо кориштење истих и у исто вријеме унаприједила заштита животне средине.

У контексту претходно наведеног, Развојни тим општине Котор Варош дефинисао је сљедеће фокусе сектора заштите животне средине:

- Искористити доступне развојне фондове међународних и домаћих организација и повећати покривеност становништва и привредних субјеката одводњом и третманом отпадних вода.
- Искористити властита средства и средства домаћих и међународних организација и уредити локалне канале, као и ријечна корита и смањити ризике од катастрофа узоркованих излевањем ријека и бујичних вода.
- Искористити постојање регионалне санитарне депоније Бања Лука и афирмисати одлагање чврстог отпада на ову депонију, а у исто вријеме онемогућити неовлаштено одлагање чврстог отпада на локалитет затворене локалне депоније. Увести систем селективног прикупљања отпада што ће смањити количине отпада који се одвози на регионалну санитарну депонију.
- Примјеном мјера ЕЕ у јавној расвјети и јавним објектима, смањити потрошњу енергената (необновљивих извора енергије) који имају негативан утицај на квалитету ваздуха али и на друге сегменте животне средине. Приликом примјене мјера ЕЕ у јавним објектима водити се принципом „обнова на боље” и примјенити адекватне материјале и мјере који директно утичу на смањење ризика од природних и других опасности (хидрантски системи, водоотпорна фасада и столарија, аутоматски системи за гашење пожара итд.).
- Искористити подршку Републичког завода за заштиту природног и културно-историјског наслеђа и израдити елаборате и заштитити природно и културно-историјско наслеђе општине Котор Варош.

### 5.3.1. Преглед секторских циљева са очекиваним исходима и индикаторима

Узимајући у обзир препоруке средњорочне евалуације стратегије развоја општине Котор Варош, ревидоване стратешке циљеве заједно са ревидованим фокусима економског развоја општине Котор Варош, Општински развојни тим је извршио ревизију секторских циљева и дефинисао сљедеће циљеве заштите животне средине:

Секторски циљ	Очекивани исход	Индикатор
3.1. Смањен негативан утицај отпадних вода на животну средину и ријеку Врбању до 2020.г.	<ul style="list-style-type: none"> <li>⇒ Исход 1: До 2020. године загађеност отпадних вода које се улијевају у ријеку Врбању смањена за 15% у односу на 2016.г.;</li> <li>⇒ Исход 2: До 2020. године негативан утицај отпадних вода на животну средину у градском подручју смањен за 20% у односу на 2016.г.</li> <li>⇒ Исход 3: До 2020.г. ризик од поплава узрокован бујичним водама смањен за категорију ниже у односу на 2015. годину.</li> </ul>	<ul style="list-style-type: none"> <li>⇒ Загађеност ријеке Врбање;</li> <li>⇒ Загађеност вода у градском подручју;</li> <li>⇒ Категорија ризика од поплава.</li> </ul>
3.2. Смањен негативан утицај одложеног чврстог отпада на животну средину до 2020.г.	<ul style="list-style-type: none"> <li>⇒ Исход 1: До 2020.г. ризик од епидемија узрокован негативним утицајем дивљих депонија чврстог отпада смањен за категорију ниже у односу на 2016.г.</li> <li>⇒ Исход 2: Најмање 20% домаћинстава и привредних субјеката учествује у селективном прикупљању отпада до 2020. године.</li> </ul>	<ul style="list-style-type: none"> <li>⇒ Процјена ризика од епидемија;</li> <li>⇒ Број домаћинстава који учествује у селективном прикупљању отпада;</li> <li>⇒ Број пословних субјеката који учествује у селективном прикупљању отпада;</li> <li>⇒ Профит од продаје рециклованог отпада.</li> </ul>

	⇒ Исход 3: До 2020.г. остварени профит од продаје рециклованог отпада износи минимално 200.000 КМ на годишњем нивоу.	
3.3. Повећана енергетска ефикасност до 2020.г.	<p>⇒ Исход 1: До 2020.г. године укупан износ рачуна за ел. енергију у јавним објектима и расвјети смањени за најмање 45% у односу на 2014.г.</p> <p>⇒ Исход 2: До 2019.г. смањени износи рачуна за набавку енергената за загријавање јавних објеката за најмање 35% у односу на 2014.г.</p> <p>⇒ Исход 3: До 2020.г. године износи рачуна за ел. енергију у Планинарском дому смањени за најмање 60% у односу на 2016.г.</p>	<p>⇒ Износ рачуна за потрошену ел. енергију у јавним објектима;</p> <p>⇒ Износ рачуна за енергенте за загријавање јавних објеката.</p> <p>⇒ Износ рачуна за ел. енергију у планинарском дому</p>
3.4. Унапрјеђена заштита културно-историјског и природног наслеђа општине до 2020.г.;	<p>⇒ Исход 1: До 2020.г. године за најмање 2 природна подручја и 2 културно-историјска објекта додијелена категоризација одговарајућег степена заштите природног и културно-историјског наслеђа;</p> <p>⇒ Исход 2: Кањон Цврцке и Водопад Виленска Врела проглашени споменицима природе до 2020. године</p> <p>⇒ Исход 3: До 2020. године приходи од туристичких посјета локацијама културно-</p>	<p>⇒ Број подручја проглашених културним наслеђем (од стране Министарства просвјете и културе РС);</p> <p>⇒ Број објеката проглашених културним наслеђем (од стране Министарства просвјете и културе РС);</p> <p>⇒ Локације проглашене споменицима природе (од стране Министарства за просторно уређење, грађевинарство и екологију РС);</p> <p>⇒ Износ туристичких прихода од манифестација везаним за локације културно-историјског и природног наслеђа;</p>

	историјског и природног наслеђа повећани за 20% у односу на 2016.г.	
--	---	--

### 5.3.2. Усклађеност са стратешким документима виших нивоа

Секторски циљеви у области друштвеног развоја директно се ослањају на приоритетне правце дјеловања и циљеве развоја идентификоване у оквиру стратешко-планских докумената и законске регулативе виших нивоа и то:

- **Просторни план РС (до 2015)**, гдје се у оквиру другог од **Посебних циљева** развој усмјерава ка *Већој кохезији простора путем развоја и побољшања инфраструктурних мрежа као и повећања доступности јавним службама, а у оквиру шестог Посебног циља дефинише Заштиту и унапријеђивање животне средине, чување и побољшање стања природних и културних вриједности и јачање идентитета Републике Српске. Надаље, у оквиру Задатака плана се између осталог, као приоритетни задаци дефинишу и Рјешавање проблема депонованња отпада.*
- **Стратегија заштите природе РС 2011.** гдје се у Стратешком циљу 2. развој локалне заједнице усмјерава на *одрживо коришћење природних ресурса.*
- **Стратегија интегралног управљања водама РС (2015-2024.)**, првенствено у односу на Опште циљеве *2./ Повећање коришћења и уређења расположивих ресурса у еколошки, социјално и економски прихватљивим границама, 3./Повећање ефикасности и рационализације употребе воде у складу са ограничењима која се постављају на плану све ограниченијих ресурса и све сложенијих интеракција са другим системима у системском окружењу, те 5./ Заштита од штетног дјеловања вода, што треба да буде усклађено са нивоом значајности урбаних, привредних саобраћајних и других система који се штите.*
- Осим тога реализацијом наведених циљева поменуће Стратегије управљања водама, остварују се и специфичне сврхе **Закона о водама РС**, посебно оне које се односе на *Осигурање правичног приступа водама, на Постизање друштвеног и привредног развоја, те Организовање одбране од поплава и од других негативних утицаја, које може да проузрокује вода.*
- **Акциони план енергетске ефикасности РС до 2018.**, гдје се у оквиру **Индикативног циља уштеде енергије (од 9%)**, као неке од приоритетних мјера за **Стамбени сектор дефинише Смањење трошкова за утрошену енергију у вишестамбеним и другим зградама, а у Сектору услуга, гдје спадају и јавни објекти, дефинише Енергетски ефикасна обнова постојећих и изградња нових зграда према принципима енергетске ефикасности.** Истовремено, као **Међусекторске мјере су дефинисани и: Имплементација шема за квалификацију акредитацију и сертификацију (енергетски прегледи), те Енергетска ефикасност у јединицама локалне самоуправе.**

### 5.3.3. Иницијативе међуопштинске сарадње

Најзначајније иницијативе међуопштинске сарадње у домену заштите животне средине су:

- Сарадња на пољу одвоза чврстог отпада на регионалну санитарну депонију за регију Бања Лука (у сарадњи са Градом Бања Лука и општином Челинац);

- Пројекти едукације становништва на тему заштите природног и културно-историјског наслеђа и заштите ријеке Врбање (у сарадњи са општинама Челинац и Кнежево).
- Сарадања са сусједним општинама Кнежево, Теслић и Челинац по питању израде елабората заштите природног и културно-историјског наслеђа, посебно када је ријеч о кањону Цврчке и водопада Виленска Врела.

#### 5.3.4. Програми, пројекти и мјере

За реализацију плана економског развоја општине Котор Варош дефинисано је **23 пројекта и мјере** груписаних у **9 програма**:

ПРОГРАМ	МЈЕРА/ПРОЈЕКАТ
Програм 3.1.1. : Изградња пречистача отпадних вода	3.1.1.1.Пројекат: Израда пројектне документације за изградњу пречистача отпадних вода у зони Пролекса
	3.1.1.2.Пројекат: Изградња пречистача отпадних вода у зони Пролекса
Програм 3.1.2 : Изградња канализационе мреже у градском подручју	3.1.2.1.Пројекат: Израђена пројектна документација за доградњу секундарне канализационе мреже
	3.1.2.2. Пројекат: Изградња канализационе мреже-секундарна канализација Крак 3-7 и прикључци
	3.1.2.3. Пројекат: Изградња фекалне канализације Рипиште - Пилана - Ново гробље
Програм 3.2.1.: Уклањање дивљих депонија	3.2.1.1.Пројекат: Уклањање дивљих депонија
	3.2.1.2.Пројекат Израда локалног плана управљања отпадом
Програм 3.2.2 : Успостава система прикупљања селективног отпада	3.2.2.1.Пројекат: Набавка контејнера за прикупљање рециклажног чврстог отпада
	3.2.2.2.Пројекат: Стављање у функцију рециклажног дворишта
Програм 3.3.1. : Примјена енергетске ефикасности	3.3.1.1. Пројекат: Примјена мјера енергетске ефикасности у средњошколском центру
	3.3.1.2.Пројекат: Израда елабората и примјена мјера енергетске ефикасности за вртић
	3.3.1.3.Пројекат: Израда елабората и примјена мјера енергетске ефикасности у Дому здравља

	3.3.1.4.Пројекат: Израда елабората и примјена мјера енергетске ефикасности за зграду полицијске станице К.В.
	3.3.1.5.Пројекат: Израда елабората енергетске ефикасности у јавној расвјети за цијелу општину и примјена мјера енергетске ефикасности у јавној расвјети
Програм 3.3.2. : Кориштење обновљивих извора енергије	3.3.2.1.Пројекат: Постављање соларних панела на Планинарски дом
	3.3.2.2.Пројекат: Постављање соларних панела на Средњошколски центар
Програм 3.4.1. : Израда елабората за валоризацију природног и културно-историјског наслеђа	3.4.1.1.Пројекат: Израда елабората валоризације природног и културно-историјског наслеђа.
	3.4.1.2. Пројекат: Израда елабората за заштиту кањона Цврцке и водопада Виленска врела
Програм 3.4.2. : Едукација на тему заштите животне средине	3.4.2.1.Пројекат: Едукација становништва на тему заштите природног и културно-историјског наслеђа
	3.4.2.2.Пројекат: Едукација становништва на тему заштите ријеке Врбање

Укупна очекивана улагања за реализацију секторског плана животне средине су: **3.022.000 КМ**



## 6. ОПЕРАТИВНИ ДИО

### 6.1. План имплементације стратешких пројеката и мјера за 3 године (1+2)

1	2	3	4	Финансирање из буџета ЈЛС				Финансирање из осталих извора				22	23	24	
				Преглед по годинама				Преглед осталих извора по годинама							
				год. I	год. II	год. III	УКУПНО (I+II+III)	год. I	год. II	год. III	УКУПНО (I+II+III)				
1.1.1.1. Пројекат: Успостављање механизма управљања у Агрцентру Ободник (2016-2017)	Агрцентар врши откуп воћа и поврћа од минимално 10 пољопривредних произвођача.	До 2017.	5.000	5.000	0	0	0	0	0	0	0	0	0	0	0
1.1.1.2. Мјера: Подршка развоју пластеничке производње (2016-2020)	Произвођача које производе поврће у заштитеном простору пласирају своје производе директно на локално тржиште или путем кооперантских уговора.	До 2020.	75.000	2.500	2.500	2.500	12.500	12.500	12.500	12.500	12.500	37.500	0	0	0
1.1.1.1.1. Пројекат: Успостављање механизма управљања у Агрцентру Ободник (2016-2017)	Агрцентар врши откуп воћа и поврћа од минимално 10 пољопривредних произвођача.	До 2017.	5.000	5.000	0	0	0	0	0	0	0	0	0	0	0
1.1.1.2. Мјера: Подршка развоју пластеничке производње (2016-2020)	Произвођача које производе поврће у заштитеном простору пласирају своје производе директно на локално тржиште или путем кооперантских уговора.	До 2020.	75.000	2.500	2.500	2.500	12.500	12.500	12.500	12.500	12.500	37.500	0	0	0

С1,СЦ11	1.1.1.3. Мјера: Подршка развоју сточарства - објекти, стада (2016-2020)	До 2020. најмање 50 газдинстава која се баве сточарством врше планом произведеног млијека и меса.	75.000	15.000	15.000	15.000	45.000	0				0	Одјељење за привреду и друштвене дјелатности	4152- Суфинансир ање пројеката непрофит. орган.	Одјељење за привреду и друштвене дјелатности
С1,СЦ11	1.1.1.4. Мјера: Подршка развоју пчеларства (2016- 2020)	До 2020. најмање 10 произвођача меда врши планом својих производа директно на локалном тржишту или путем кооперантских уговора.	25.000	5.000	5.000	5.000	15.000	0				0	Одјељење за привреду и друштвене дјелатности	4152- Суфинансир ање пројеката непрофит. орган.	Одјељење за привреду и друштвене дјелатности
С1,СЦ11	1.1.1.5. Мјера: Подршка развоју воћарства - вуднација, подизање нових засада (2016-2020)	До 2020.г. најмање 12 произвођача воћа врши планом својих производа директно на локалном тржишту или путем кооперантских уговора.	50.000	10.000	10.000	10.000	30.000	0				0	Одјељење за привреду и друштвене дјелатности	4152- Суфинансир ање пројеката непрофит. орган.	Одјељење за привреду и друштвене дјелатности
С1,СЦ11	1.1.2.1. Мјера: Развој занатских дјелатности (2016- 2020)	До 2020.г. регистровано најмање 5 нових занатских радњи. До 2020.г. проширени	20.000	4.000	4.000	4.000	12.000	0				0	Одјељење за привреду и друштвене дјелатности	4152- Суфинансир ање пројеката непрофит. орган.	Одјељење за привреду и друштвене дјелатности

капацитети најмање 5 постојећих занатских радњи.	До 2020. регистровано најмање 3 нове предузетничке фирме.	20.000	4.000	4.000	4.000	4.000	12.000	0	Одјељење за привреду и друштвене дјелатности	4152-Суфинансирање пројеката непрофит. орган.	Одјељење за привреду и друштвене дјелатности
1.1.2. Мјера: Развој предузетничких фирми (2016-2020)											
капацитети најмање 2 нова пружаоца туристичких услуга.	До 2020.г. проширени капацитети најмање 7 постојећих предузетничких фирми.	10.000	2.000	2.000	2.000	2.000	6.000	0	Одјељење за привреду и друштвене дјелатности	4152-Суфинансирање пројеката непрофит. орган./Голд	Одјељење за привреду и друштвене дјелатности
1.2.1.1. Мјера: Подршка развоју излетничког туризма (2016-2020)											
излетничким дестинацијама и потенцијалима инвестирања у излетнички туризам најмање 3.000 потенцијалних инвеститора.	До 2020.г. о излетничким дестинацијама и потенцијалима инвестирања у излетнички туризам најмање 3.000 потенцијалних инвеститора.	2.500	500	500	500	500	1.500	0	Одјељење за привреду и друштвене дјелатности	4127-Услуге информисања	Одјељење за привреду и друштвене дјелатности
1.2.1.2. Мјера: Израда промотивних материјала и информативних интернет садржаја за промоцију излетничког туризма. (2016-2020)											
Уређење излетништа Парк природе Руица (2016-2020)	До 2020. Парк природе Руица појети најмање 200 излетника годишње.	50.000	2.000	2.000	2.000	2.000	6.000	8.000	24.000	8.000	8.000
1.2.1.1. Пројекат: Уређење излетништа Парк природе Руица (2016-2020)											
Одјељење за просторно уређење и стамбено комуналне послове	4152-Суфинансирање пројеката непрофит. орган-	Одјељење за просторно уређење и стамбено комуналне послове									

	C1, C4 12	1.2.2.4. Пројекат: Мопирање и израда стаза за брдски бициклизам (2016-2020)	До 2020.г. стаза за брдски бициклизам користи најмање 100 бициклиста на годишњем нивоу.	10.000	400	400	400	400	1.200	1.600	1.600	1.600	4.800	Планинарско друштво "Механизам"	Одјељење за приреду и друштвене дјелатности	Голд./Мин. туризма РС
	C1, C4 12	1.2.2.5. Пројекат: Реконструкција планинарског Дома у Грабовачкој ријечи - проширење капацитета (2016-2020)	До 2020.г. регистровано најмање 100 посетилаца планинарског дома на годишњем нивоу.	25.000	1.000	1.000	1.000	3.000	4.000	4.000	4.000	12.000	Планинарско Друштво "Механизам"	Одјељење за приреду и друштвене дјелатности	Голд./Мин. туризма РС	
	C1, C4 13	1.3.1.1. Пројекат: Унапређење пословног окружења увођењем БФЦ	До 2018.г. смањено вријеме решавања захтева инвеститора за	12.000	9.000	9.000	9.000	9.000	1.000	1.000	3.000	Одјељење за приреду и друштвене дјелатности	4127- Стручне услуге/ УСАИД ГОЛД пројекат	Одјељење за приреду и друштвене дјелатности	Голд./Мин. туризма РС	

C1, C2, C13	1.3.1.2. Пројекат: Уређење приступне инфраструктуре за пословну локацију "Стрелиште" (2017-2019)	До 2019.г. закупљено/купљено најмање 30% просторних капацитета пословне локације „Стрелиште“	130.000	50.000	30.000	80.000	0	0	Одјељење за просторно уређење и стамбено комуналне послове	5111- Издаци за изградњу објеката	Одјељење за просторно уређење и стамбено комуналне послове
C1, C2, C13	1.3.1.4. Пројекат: Успостава базе података за пројектну, грађевинску и осталу документацију (2016-2017)	До 2017.г. смањено вријеме рјешавања захтјева инвеститора за помоћ општинске администрације за 10% у односу на 2015.г.	13.000	5.000	5.000	5.000	8.000	8.000	Одјељење за просторно уређење и стамбено комуналне послове	5117- Издаци за пројектне документац ије/ УНДП и ГОЛД пројекат	Одјељење за просторно уређење и стамбено комуналне послове
C1, C2, C13	1.3.2.1. Пројекат: Израда просторно-планске документације Зонинг план „Радна зона - Јелшињград“ (2017)	До 2017. усвојен и проведён зонинг план „Радна зона - Јелшињград“ површине 65Ха	45.000	45.000		45.000	0	0	Одјељење за просторно уређење и стамбено комуналне послове	5117- Издаци за пројектне документац ије	Одјељење за просторно уређење и стамбено комуналне послове
C1, C2, C13	1.3.2.2. Пројекат: Израда просторно-планске документације Зонинг план „Радна зона - Рипиште“ (2017)	До 2017. усвојен и проведён зонинг план „Радна зона - Рипиште“ површине 6 ха.	12.000	12.000		12.000	0	0	Одјељење за просторно уређење и стамбено комуналне послове	5117- Издаци за пројектне документац ије	Одјељење за просторно уређење и стамбено комуналне послове
C2, C2, C2.1	2.1.1.1. Пројекат: Изградња тротоара у Забрђу - центар (2018-2020)	До 2020. године умалтрјебена покривеност путних	160.000	40.000	40.000	40.000	0	40.000	Одјељење за просторно уређење и стамбено комуналне послове	5111- Издаци за изградњу објеката/	Одјељење за просторно уређење и стамбено комуналне послове

	комуникација новим асфалтом за најмање 3 насељена мјеста и 40 домаћинстава.	комуникација новим асфалтом за најмање 3 насељена мјеста и 40 домаћинстава.										комуналне послове	комуналне послове	Мин. за избјегла и расељена лица	комуналне послове	Одјељење за просторно уређење и стамбено комуналне послове
C2, CQ 2.1	2.1.1.2. Пројекат: Санација и реконструкција мостова и путева оштећених поплавама (2016)	996.800	20.000	20.000	976.800	20.000	976.800	976.800	0	0	0	976.800	Одјељење за просторно уређење и стамбено комуналне послове	5112- Издаци за рек.објекат а./Кредит	Одјељење за просторно уређење и стамбено комуналне послове	
C2, CQ 2.1	2.1.1.3. Пројекат: Израдити пројекат саобраћајне сигнализације (2018)	30.000	30.000	30.000	0	30.000	0	0	0	0	0	0	Одјељење за просторно уређење и стамбено комуналне послове	5113- издаци за саоб. сигнал знацију,	Одјељење за просторно уређење и стамбено комуналне послове	
C2, CQ 2.1	2.1.1.4. Пројекат: Наставак модернизације дионице пута мост Бобас-Кукавица (2016)	30.000	0	0	30.000	0	30.000	30.000	0	0	0	30.000	Одјељење за просторно уређење и стамбено комуналне послове	Министарст во за избјегла и расељена лица	Одјељење за просторно уређење и стамбено комуналне послове	
C2, CQ 2.1	2.1.2.1. Пројекат: Наставак асфалтирања улица на Новом насељу Баре (2017-2020)	700.000	50.000	50.000	0	100.000	0	150.000	150.000	300.000	300.000	0	Одјељење за просторно уређење и стамбено комуналне послове	5112- Издаци за реконструкцију објеката	Одјељење за просторно уређење и стамбено комуналне послове	

														комуналне послове	комуналне послове
C 2, C4 2.1	2.1.2.2. Пројекат: Наставак асфалтирања улице Доситеја Обрадовића (2017)	новим асфалтом за најмање 1 насељено мјесто и 600 домаћинства.												Одјелјење за просторно уређење и стамбено комуналне послове	Одјелјење за просторно уређење и стамбено комуналне послове
		До 2017. године унапријеђена покривеност путних комуникација новим асфалтом за најмање 1 насељено мјесто и 30 домаћинства.	30.000	15.000	15.000	0	15.000	15.000	15.000	0	15.000	15.000	15.000	Одјелјење за просторно уређење и стамбено комуналне послове	Одјелјење за просторно уређење и стамбено комуналне послове
C 2, C4 2.2	2.2.1.1. Пројекат: Проширење градске водовodne мреже (2018-2020)	До 2020. г. најмање 200 додатних домаћинства прикључено је на градску водоводну мрежу.	300.000	75.000	75.000	0	75.000	75.000	75.000	0	75.000	75.000	75.000	Одјелјење за просторно уређење и стамбено комуналне послове	Одјелјење за просторно уређење и стамбено комуналне послове
C 2, C4 2.2	2.2.1.2. Пројекат: Изградња водовода Забрђе-Дисоница град-Подбрђе (2017-2020)	До 2020. г. најмање 200 додатних домаћинства прикључено је на градску водоводну мрежу.	400.000	50.000	50.000	0	50.000	50.000	50.000	0	50.000	100.000	100.000	Одјелјење за просторно уређење и стамбено комуналне послове	Одјелјење за просторно уређење и стамбено комуналне послове
C 2, C4 2.2	2.2.1.3. Пројекат: Реконструкција и санација градске водоводне мреже и изворишта (2016)	До 2016. г. осигурано континуирано снабдевање питком водом за	1.000.000	0	0	1.000.000	0	1.000.000	1.000.000	0	1.000.000	1.000.000	1.000.000	Одјелјење за просторно уређење и стамбено комуналне послове	Одјелјење за просторно уређење и стамбено комуналне послове

																комуналне послове	/Кредит и ИПА 2009 грант средства и кредит Влада РС - ЕИБ кредит	комуналне послове
C2, CQ 2.2	2.2.2.1.1.Пројекат: Уређење водазахаата и лодјаче изворишта - у Ваганима (2016-2017)	У 2017. измјерени параметри квалитете воде на изворишту Вагани налазе се у дозвољеним референтним вредностима	5.000	2.500	2.500	5.000	0	0	5.000	0	0	0	0	0	0	Одјелене за просторно уређење и стамбено комуналне послове	4152- Капитални грант	Одјелене за просторно уређење и стамбено комуналне послове
C2, CQ 2.2	2.2.2.2. Пројекат: Санација изворишта Бијело поље на локацији водазахаата (2016)	У 2016. измјерени параметри квалитете воде Бијело поље налазе се у дозвољеним референтним вредностима	305.000	0	0	0	305.000	0	0	0	0	0	0	0	0	Одјелене за просторно уређење и стамбено комуналне послове	Кредит/ ИПА	Одјелене за просторно уређење и стамбено комуналне послове
C2, CQ 2.3	2.3.1.1.Пројекат: Успостава видео надзора на кључним инфраструктурним и јавним објектима (2017)	До 2017.г. смањено вријеме одговора кључних актера заштите и спашавања на појау опасности за 20% у односу на 2016.	25.000	0	0	0	0	0	0	0	0	0	0	0	0	Одјелене за инспекцијске послове и комуналну полицију	Шведска агенција за развој, Агенција за сигурност саобраћаја РС	Одјелене за инспекцијске послове и комуналну полицију
C2, CQ 2.3	2.3.1.2.Пројекат: Набавна опрема за комуникацију кључних актера заштите и спашавања (2017-2018)	До 2018.г. успостављене стандардне оперативне процедуре за комуникацију кључних актера	20.000	10.000	10.000	5.000	0	0	15.000	0	0	0	0	0	0	Одјелене за општу управу	5113- издаци за набавку опреме ЦЗ/ (УНДП програм за смањење	Одјелене за општу управу



C2, C4, 2.3	2.3.1.3. Пројекат: успостављање система раног упозоравања на пожаре (2017-2020)	актере заштите и спашавања током ванредних ситуација.	60.000	7.500	7.500	0	7.500	7.500	15.000	15.000	Ватрогасно Друштво, Цивилна Заштита	4152-Суфинансирање пројеката непрофит. орган-Голд. / УНДП програм смањења ризика од катастрофа)	Одјељење за општу управу	ризика од катастрофа)
C2, C4, 2.3	2.3.1.4. Пројекат: Означавање излетничких мјеста са знаковима упозорења на опасност од пожара (2016)	До 2016.г. смањен број избијања пожара на означеним излетничким мјестима за 60% у односу на период 2011-2014.г.	3.000	300	300	400	300	300	900	1.000	НВО "Еко покрет"	4152-Фин.про НО-Голд. 10.000 КМ, 1600 (Шуме РС и остали донатори)	Одјељење за приреду и друштвене дјелатности	
C2, C4, 2.3	2.3.2.1. Пројекат: Опремање и оспособљавање професионалног ватрогасног друштва (2016-2020)	До 2020.г. одговор Ватрогасног Друштва на захтеве за интервенцијам а бржи је за 30% у односу на 2016.	300.000	40.000	40.000	50.000	25.000	25.000	120.000	100.000	Ватрогасно Друштво, Цивилна Заштита	4152-Грант за опремање / Ватрогасни савез РС	Одјељење за општу управу	
C2, C4, 2.3	2.3.2.2. Пројекат: Успостављање и опремање Горске службе спашавања (2016-2020)	До 2020.г. донесена одлука Општине о стављању Горске службе спашавања у функцију заштите и спашавања људи.	55.200	5.000	5.000	10.000	10.000	10.000	10.000	30.000	ГСС станица Котор Варош	4152-Суфинансирање пројеката непрофит. орган/ Еу фондови, УНДП, остали донатори)	Одјељење за општу управу (Служба ЦЗ)	

2.3.2.3. Пројекат: Опремање и оспособљавање јединица цивилне заштите (2017- 2020)	До 2020.г. смањено просјечно вријеме одговора Цивилне Заштите на захтјеве за интервенцијама током катастрофа за 20% у односу на период 2011- 2014.	50.000	0	12.500	25.000	0								Служба ЦЗ	5113- издаци за набавку опreme ЦЗ	Одјељење за општу управу (Служба ЦЗ)
2.3.2.4. Пројекат: Опремање и обука вишенајменске теренске екипе Црвеног крста (2018-2020)	До 2020.г. Донесена одлука Општине о ставаљању вишенајменске теренске екипе у функцију заштите и спашавања имовине и људи.	17.500	7.500	7.500	7.500	0			10.000	10.000				Црвени крст	4152- Суфинансир ање пројекта непрофит. орган/ Црвени крст РС)	Одјељење за општу управу (Служба ЦЗ)
2.3.2.5. Пројекат: Опремање службе хитне медицинске помоћи (2016- 2017)	До 2017.г. успостављена функционална служба хитне медицинске помоћи у складу са правилником о условима за оснивање здравствених установа.	160.000	10.000	10.000	20.000	70.000	70.000	70.000						Дом здравља	4152- Суфинансир ање пројекта непрофит. орган.	Одјељење за привреду и друштвене дјелатности
2.3.3.1. Пројекат: Израда програма и едукација третшколске дјеце на тему смањења ризика од катастрофа (2017- 2020)	До 2020.г. Едуковано најмање 130 дјеце узраста од 5-7 година на тему смањења ризика од катастрофа.	2.000	2.000	2.000	2.000	0								Ју Дјечију вртић	4152- Суфинансир ање пројекта непрофит. орган.	Одјељење за привреду и друштвене дјелатности

C2, CQ 2.3	2.3.4.1. Пројекат: Уређење корита ријеке Врбање и њених притока (2017-2020)	Смањен број одрона обале ријеке Врбање за 20% у 2020 у односу на 2014. годину.  Смањен број поплавлених објеката након обилних киша за најмање 50% у периоду 2016 - 2020 години у односу на период 2011 - 2014. годину.	300.000	50.000	50.000	50.000	100.000	0	25.000	25.000	50.000	Одјељење за просторно уређење и комуналне послове	5111- Издаци за изградњу објеката / Воде РС, УНДП	Одјељење за просторно уређење и комуналне послове
C2, CQ 2.3	2.3.4.2. Пројекат: Завршетак изградње пешачке стазе уз обалу ријеке Врбање (2017-2020)	Смањен број одрона обале ријеке Врбање за 15% у 2020 у односу на 2014. годину.	300.000	40.000	40.000	40.000	80.000	0	40.000	40.000	80.000	Одјељење за просторно уређење и комуналне послове	5111- Издаци за изградњу објеката/ Мин. пољопривр еде РС, Мин. Туризма РС	Одјељење за просторно уређење и комуналне послове
C2, CQ 2.3	2.3.4.3. Пројекат: Уређење обала ријеке Врбање – обало утврда базирана на еколошким принципима (2016- 2020)	Смањен број одрона обале ријеке Врбање за 5% у 2020 у односу на 2014. годину  Смањен број поплавлених објеката након обилних киша за 5% у периоду 2016 - 2020 години у односу на период 2011 - 2014. годину	6.000	1.200	1.200	1.200	3.600	0			0	Одјељење за просторно уређење и комуналне послове	4128- одржавање јавних површина	Одјељење за просторно уређење и комуналне послове

C 2, CЦ 2.4	2.4.1.1. Пројекат: Опремене најмљеног објекта за истурено одјељење обданишта на Новом насељу (2016-2017)	До 2017.г. израђен план и програм рада истуреног одјељења у Новом Насељу	20.000	10.000	10.000	10.000	10.000	10.000	20.000	0	0	0	ЈУ Дјечји Вртић	4152-Суфинансир ање пројеката непрофит. орган.	Одјељење за привреду и друштвене дјелатности
C 2, CЦ 2.4	2.4.1.2. Пројекат: Опремене клуба за дјецу у МЗ Масловаге у учиноци основне школе (2018)	До 2018.г. израђен план и програм рада истуреног одјељења у МЗ Масловаге.	10.000	10.000	10.000	10.000	10.000	10.000	10.000	0	0	0	ЈУ Дјечји Вртић	4152-Суфинансир ање пројеката непрофит. орган.	Одјељење за привреду и друштвене дјелатности
C 2, CЦ 2.4	2.4.2.1. Пројекат: Изградња игралишта Баре (2017)	До 2017.г. креиран план одржавања спортских активности на игралишту Баре.	60.000	30.000	30.000	30.000	30.000	30.000	30.000	0	30.000	30.000	Одјељење за општу управу	5111-Издаци за изградњу објеката/М ин. породице и омладине РС, World Vision и УСАИД)	Одјељење за општу управу
C 2, CЦ 2.4	2.4.2.2. Пројекат: Санација техничке опремљености радија ЈУ Центра за спорт, културу и информисање (2018)	До 2018.г. у функцију стављена целокупна инфраструктура радија.	6.000	6.000	6.000	6.000	6.000	6.000	6.000	0	0	0	ЈУ Центра за спорт, културу и информисање	4152-Суфинансир ање пројеката непрофит. орган.	Одјељење за привреду и друштвене дјелатности
C 2, CЦ 2.4	2.4.2.3. Пројекат: Рекострукција градског стадиона (2017-2020)	До 2020.г. креиран спортски програм и план одржавања спортских активности на градском стадиону.	53.000	2.600	2.600	2.600	2.600	2.600	5.200	0	20.000	40.000	Одјељење за привреду и друштвене дјелатности	4152-Суфинансир ање пројеката непрофит. орган./Донаторим а и Министарст ву спорта РС	Одјељење за привреду и друштвене дјелатности

C2, CЦ 24	2.4.2.4. Пројекат: Реконструкција крова старе аустроугарске школе (2017)	До 2017. г. контактирано најмање 10 потенцијалних инвеститора за потпуно санацију заштићеног објекта споменичко- културног наљеђа „Стара аустроугарска школа“.	1.00.000	30.000	0	70.000	30.000	70.000	Одјељење за привреду и друштвене дјелатности	5112- Издаци за реконструк- цију објеката, /Амбасада аустрије Мин. просвете и културе РС	Одјељење за привреду и друштвене дјелатности
C2, CЦ 24	2.4.3.1. Мјера: Подршка раду спортских организација на подручју општине (2016-2020)	До 2020. г. израђени планови и програми рада за најмање 10 спортских клубова.	400.000	80.000	0	240.000	80.000	0	Одјељење за привреду и друштвене дјелатности	4152- Грант спортским клубовима	Одјељење за привреду и друштвене дјелатности
C2, CЦ 24	2.4.3. Мјера: Подршка спортским и културним манифестацијама (2016-2020)	До 2020. г. успостављен и усвојен програм одржавања спортских и културних манифестација.	230.000	46.000	0	138.000	46.000	0	Одјељење за привреду и друштвене дјелатности	4152- Грант спортске и културне маниф. и аматеризам	Одјељење за привреду и друштвене дјелатности
C2, CЦ 24	2.4.3. Пројекат: Успостављање међунородног кампа младих „Товладић“ К. Варош (2018-2020)	До 2020. г. најмање 100 младих учествовало у раду међунородног кампа младих.	200.000	20.000	0	100.000	20.000	100.000	Црвени Крст	4152- Суфинансир ање пројеката непрофит. орган./ СИДА, Амбасада а Шведске, Јапана, Чешке и Норвешке)	Одјељење за привреду и друштвене дјелатности
C2, CЦ 24	2.4.3. Пројекат: Креирање програма обуке и едукација ОЦД за писање пројеката	До 2016. г. оспособљено 20 младих за писање пројеката	2.500	2.500	0	2.500	0	0	НВО Екопокрет	4152- Суфинансир ање пројеката	Одјељење за привреду и друштвене дјелатности

по ЛОД методологији (2016)	према ЛОД методологији										непрофит. орган.	
C2, C4, 25	2.5.1.1.Пројекат: Израда пројектне документације за изградњу нове зграде Центра за социјални рад. (2018)	30.000	30.000	30.000	0	0	0	0	0	0	5111-Издаци за изградњу објеката	Одјељење за просторно уређење и комуналне послове
C2, C4, 25	2.5.1.2.Пројекат: Успостављање и опремање Центра за дјечу ометену у психо-физичком развоју (2018)	6.000	6.000	6.000	0	0	0	14.000	14.000	14.000	4152-Суфинансирање пројеката непрофит. орган./Мин. здравља и социјалне заштите РС, Центар за соц. рад.	Одјељење за привреду и друштвене дјелатности
C2, C4, 25	2.5.2.1.Пројекат: Реконструкција објекта службе хитне медицинске помоћи (2016)	200.000	30.000	30.000	170.000	170.000	170.000	170.000	170.000	170.000	4152-Суфинансирање пројеката непрофит. орган./Дом здравља, Мин. здравља и социјалне политике РС, Мин.цив. послова БиХ, Мин. за избјеглице БиХ	Одјељење за привреду и друштвене дјелатности

C2, C125	<p>2.5.2.2. Пројекат: Санација и опремање Дијела зграде Дома здравља за Дијалносту, педијатрију и хигијенско-епидемиолошку службу (2018-2019)</p>	<p>Дијалностичка, педијатријска и хигијенско епидемиолошки а служба премјештене у саниране просторије до 2019. г.</p> <p>До 2019. г.</p> <p>Дијалностичка, педијатријска и хигијенско епидемиолошки а служба сертификоване у складу са стандардима пружања медицинских услуга у РС.</p>	250.000				0	0	100.000	100.000	Дом здравља	4152-Суфинансирање пројеката непрофит. орган./Мин. здравља и социјалне заштите Републике Српске	Одјељење за привреду и друштвене дјелатности
C2, C125	<p>2.5.2.3. Пројекат: Стварање услова за рад тимова породичне медицине према сертификационим стандардима (2017-2018)</p>	<p>До 2018. г.</p> <p>Најмање 8 тимова породичне медицине опремљено и премјештено у реконструисане и дограђене просторије Дома здравља</p> <p>До 2018. г. сви тимови породичне медицине су акредитовани у складу са нормама РС-а.</p>	470.000				0	0	200.000	270.000	Дом здравља	4152-Суфинансирање пројеката непрофит. орган./Мин. здравља и социјалне заштите Републике Српске	Одјељење за привреду и друштвене дјелатности

СЗ, СЦЗ.1	3.1.1.1. Пројекат: Израда пројектне документације за изградњу пречишћава отпадних вода у зони Пролекса (2017)	30.000	30.000	0	30.000	0	30.000	0	0	Одјелјење за просторно уређење и комуналне послове	5111- Издаци за изградњу објеката /Кредитна средства задужење општине или вањски извори финансирања)	Одјелјење за просторно уређење и комуналне послове
СЗ, СЦЗ.1	3.1.1.2. Пројекат: Изградња пречишћава отпадних вода у зони Пролекса (2018-2020)	1.390.000	100.000	100.000	100.000	0	500.000	500.000	0	Одјелјење за просторно уређење и комуналне послове у предузеће Бобас	5111- Издаци за изградњу објеката	Одјелјење за просторно уређење и комуналне послове
СЗ, СЦЗ.1	3.1.2.1. Пројекат: Изградња пројектна документација за доградњу секундарне канализационе мреже (2016-2017)	35.000	35.000	0	35.000	0	35.000	0	0	Одјелјење за просторно уређење и комуналне послове	5111- Издаци за изградњу објеката.35.000 КМ	Одјелјење за просторно уређење и комуналне послове
СЗ, СЦЗ.1	3.1.2.2. Пројекат: Изградња канализационе мреже-секундарна канализација Крак 3-7 и прикључци (2016)	773.000	773.000	0	773.000	0	773.000	773.000	0	Одјелјење за просторно уређење и комуналне послове	5111- Издаци за изградњу објеката, кредитна средства и грант средства	Одјелјење за просторно уређење и комуналне послове



СЗ, СЦЗ 1	3.1.1.3. Пројекат: Изградња фекалне канализације Рипиште - Пилана - Ново гробље (2017-2019)	Најмање 300 домаћинства прикључено на канализациону мрежу у периоду од 2016. до 2019. године.	150.000	50.000	50.000	50.000	100.000	0	0	0	Одјељење за просторно уређење и комуналне послове и предузеће Бобас	5111- Издаци за изградњу објеката	Одјељење за просторно уређење и комуналне послове
СЗ, СЦЗ 2	3.2.1.1. Пројекат: Уклањање дивљих депонија (2016-2020)	До 2020 г. на подручјима депонија нема новог одбацивања отпада.	50.000	2.000	2.000	2.000	6.000	8.000	8.000	8.000	НВО Екопокрет	4152- Суфинансирање пројеката непрофит. орган. - Голд.	Одјељење за просторно уређење и комуналне послове
СЗ, СЦЗ 2	3.2.1.2. Пројекат: Израда локалног плана управљања отпадом (2017-2018)	До 2018 г. смањена акумулација отпада изван предвиђених контејнера за 25% у односу на 2016. г.	40.000	20.000	20.000	20.000	40.000	0	0	0	Одјељење за просторно уређење и комуналне послове и КП Бобас	5117- Издаци за пројектне документац ије	Одјељење за просторно уређење и комуналне послове
СЗ, СЦЗ 2	3.2.1.1. Пројекат: Набавка селективног контејнера за прикупљање рециклажног черстог отпада (2017-2020)	До 2020 г. у прикупљању отпада учествује најмање 1.200 домаћинства и 50 пословних субјеката.	40.000	5.000	5.000	5.000	5.000	0	0	15.000	Одјељење за просторно уређење и комуналне послове и КП Бобас	5113- Издаци за комуналну опрему 5/ Комунално предузеће и Фонд за заштиту животне средине РС	Одјељење за просторно уређење и комуналне послове

СЗ, СЦЗЗ	3.2.2.2.Пројекат: Стављање у функцију рециклираног дворашта (2016)	нивоу до 2020.г. У Рециклажном дворашту прикупљено и рецикловано најмање 500 тона чврстог отпада на годишњем нивоу до 2016.г.	6.500	5.000	1.500	1.500	Одјелeње за просторно уређење и комуналне послове и КП Бобас	5111-Издаци за изградњу објеката/ Бобас КП	Одјелeње за просторно уређење и комуналне послове
СЗ, СЦЗЗ	3.3.1.1.Пројекат: Примјена мјера ЕЕ у средњошколском центру (2016-2020)	До 2020. године смањена потрошња количине електричне енергије (kWh) у средњошколском центру за 35% у односу на 2014.	140.000	0	80.000	15.000	15.000	110.000	Одјелeње за просторно уређење и комуналне послове
СЗ, СЦЗЗ	3.3.1.2.Пројекат: Израда елабората и примјена мјера ЕЕ за вртић (2016)	До 2016. године смањена потрошња енергената потребних за загријавање објекта вртића за најмање 40% у односу на 2014.	71.000	15.000	56.000	56.000	Ју Дјечји вртић	4152-Суфинансирање пројеката непрофит. орган./Министарство просторног уређења РС)	Одјелeње за просторно уређење и комуналне послове
СЗ, СЦЗЗ	3.3.1.3.Пројекат: Израда елабората и примјена мјера ЕЕ у Дому здравља (2016)	До 2016.г. смањена потрошња енергената потребних за загријавање објекта Дома здравља за најмање 45% у односу на 2014.	173.000	3.000	170.000	170.000	Дом здравља	4152-Суфинансирање пројеката непрофит. орган./УНДП програм енергетске ефикасности	Одјелeње за просторно уређење и комуналне послове

СЗ, СЦ, ЗЗ	3.3.1.4. Пројекат: Израда елабората и пријена мјера ЕЕ за зграду полицијске станице К.В. (2018)	До 2018.г. смањена потрошња енергената потребних за загријавање зграде полиције за најмање 40% у односу на 2014.	30.000	10.000	10.000	0	20.000	20.000	М/УП РС	и Министарст во просторног уређења РС	Одјељење за просторно уређење и комуналне послове
СЗ, СЦ, ЗЗ	3.3.1.5. Пројекат: Израда елабората ЕЕ у јавној расвјети за цијелу општину и пријена мјера ЕЕ у јавној расвјети (2016-2017)	До 2017. године смањена потрошња количине електричне енергије (kWh) у јавној расвјети за најмање 15% у односу на 2014.	15.000	7.500	7.500	0	15.000	0	Одјељење за просторно уређење и стамбено комуналне послове	5113- Издаци за комуналну опрему	Одјељење за просторно уређење и стамбено комуналне послове
СЗ, СЦ, ЗЗ	3.3.2. Пројекат: Поставање соларних панела на Средњошколски центар (2017-2020)	До 2020.г. смањена потрошња количине електричне енергије (kWh) за припрему топле воде за најмање 10% у односу на 2014.г.	40.000	0	15.000	0	15.000	30.000	СШЦ	УНДП програм енергетске ефикасност, Фонд за заштиту животне средине и Мин. за просторно уређење РС, Мин. просвете РС	Одјељење за просторно уређење и стамбено комуналне послове

С3, СЦ34	3.4.1.1.Пројекат: Израда елабората вализације природног и културно- историјског наслеђа. (2016)	Најмање 2 подручја и 2 објекта са подручја општине кандидовања за категоризацију одговарајућег степенa заштите до 2016. године	2.500	2.500	2.500	0	2.500	0	0	Одјељење за просторно уређење и стамбено комуналне послове	5112- Издаци за реконструк- цију објеката	Одјељење за просторно уређење и стамбено комуналне послове
С3, СЦ34	3.4.2.1.Пројекат: Едукација становништва на тему заштите природног и културно- историјског наслеђа (2016- 2020)	До 2020. године број посета локацијама културно- природног и историјског и природног наслеђа увећан за најмање 20% у односу на 2014. г.	10.000	2.000	2.000	2.000	2.000	6.000	0	Планинерско друштво "Механизам"	5112- Издаци за реконструк- цију објеката	Одјељење за привреду и друштвене дјелатности
С3, СЦ34	3.4.2.2.Пројекат: Едукација становништва на тему заштите ријене Врбање (2016-2020)	До 2020. године смањен број дивљих депонija уз обалу ријене Врбање и њених притока за најмање 30% у односу на 2016. годину	6.000	1.200	1.200	1.200	3.600	0	НВО Екопокрет	5112- Издаци за реконструк- цију објеката	Одјељење за привреду и друштвене дјелатности	
УКУПНО			10.888.500	342.100	804.700	876.200	2.023.000	3.735.800	805.400	1.539.400	6.080.600	

## 6.2. План организационих и људских капацитета за имплементацију, праћење и вредновање стратегије

План организационих и институционалних капацитета за успјешну имплементацију Стратегије израђен је на основу закључака који су произашли као резултат анализе коју је спровео ОПТ у оквиру процеса ревизије Стратегије развоја а на бази препорука за побољшања која су дефинисана у оквиру активности ИЛДП пројекта те препорука средњорочне евалуације развојне Стратегије општине Котор Варош.

### Преглед постојећих капацитета за имплементацију стратегије

Кључну улогу у имплементацији, праћењу и вредновању Стратегије имају:

**Начелник општине** кроз јасно успостављање механизма и дефинисање одговорности одсјека, одјељења у погледу имплементације дијелова Стратегије из њихове надлежности те обезбјеђивања њихове координације.

**Скупштина општине** која разматра извјештај о реализацији стратешких докумената Општине, укључујући и Стратегију развоја као водећег стратешког документа који је основа за креирање и усвајање свих осталих развојних политика Општине.

**Административна служба Општине** кроз своје организационе јединице (Одјељења и службе) која припрема програм развоја општине, просторне и урбанистичке планове и учествује у изради и операционализацији плана имплементације стратешких интервенција 1+2.

**Јединица за управљање развојем (ЈУРА)** коју чине Самостални стручни сарадник за координацију и управљање локалним интегрисаним развојем и Самостални стручни сарадник за централну базу података и информатичку подршку управљања развојем. Као таква, ЈУРА се експертно бави Стратегијом развоја општине као цјелине, затим иницира, координира и олакшава интерну и екстерну координацију активности свих актера од промоције, припреме и иницирања пројеката, извођења, праћења, извјештавања до иницирања и ажурирања Стратегије те перманентно прати могуће изворе финансирања на свим нивоима.

**Општински развојни тим** чији је задатак да заједно са Јединицом за управљање развојем (ЈУРА), води процес планирања на општинском нивоу и прати имплементацију Стратегије развоја те учествује у изради годишњег плана имплементације и извјештаја о реализацији Стратегије којег ЈУРА подноси Начелнику, односно Скупштини општине на усвајање. ОПТ је састављен од представника: општинских одјељења, привредника, удружења предузетника и занатлија, невладиних организација и преставника јавних установа и предузећа.

Најзначајнија промјена у периоду 2011-2014 која се односи на јачање капацитета за управљање развојем јесте доношење Правилника о организацији и систематизацији радних мјеста општинске управе Општине Котор Варош. Према правилнику Јединица за управљање развојем (ЈУРА) је добила своју формалну структуру док је значајан помак начињен у редефинисању описа послова свих начелника одјељења и самосталних стручних сарадника којима су у опису дјелокруга рада укључени послови везани за планирање, имплементацију, мониторинг и ажурирање Стратегије. Ревидираним описима послова створени су услови да се ЈУРА не схвата искључиво као задужено извршно тјело за имплементацију Стратегије већ да је планирање, имплементација, праћење и вредновање дио редовних активности свих упослених.

**Анализа раскорака између расположивих и нужних ресурса и потребе за прилагођавањем приступа управљању развојем.**

Анализа показује да унутар општинске администрације постоји основа за даље јачање функције управљања развојем (ЈУРА-е). Ово значи да постојећи капацитети за систематични приступ управљању развојем морају бити дограђени и унапрјеђени, нарочито ако се узме у обзир да:

- Пракса уградње приоритета у годишње планове одјељења и јавних служби није заживјела у Општинској управи. Начелници одјељења не користе планове имплементације као основу за израду програма и планова рада одјељења,
- Као дио Јединице за управљање развојем (ЈУРА) систематизовано је посебно радно мјесто Самосталног стручно сарадника за припрему пројеката према иностраним и домаћим финансијерима, међутим, то радно мјесто још увијек није попуњено, што је потребно промијенити у наредном периоду како би се реализација Стратегије учинила ефикаснијом.
- Правилник о организацији и систематизацији радних мјеста у општинској управи у којем је дефинисана ЈУРА треба бити досљедно имплементиран у пракси.
- Не постоје формалне и стандардне процедуре одлучивања о томе ко су носиоци имплементације пројеката. Пројекти се углавном распоређују по ресурсима, који по природи посла реализују пројекте. Самостални стручни сарадник за координацију и управљање локалним интегрисаним развојем, задужен је за координацију и праћење имплементације пројеката предвиђених Стратегијом. Новим правилником из 2014. и редефинисањем описа послова Начелника одјељења и Стручних сарадника, постављени су темељи за јачање комуникације и сарадње између наведених актера имплементације Стратегије.
- Постојећа унутрашња организација и усвојене радне процедуре представљају оптимално рјешење за управљање локалним развојем Општине Котор Варош. Послови координације и управљања развојем додијељени су Начелнику општине, ЈУРА-и и ОРТ-у. Међутим, не постоји пракса организовања тематских састанака на којима би се разговарало о реализацији, праћењу и ажурирању Стратегије. За сада се информације о реализацији Стратегије размјењују неформалним путем, током других тематских састанака или неформалном комуникацијом актера унутар општинске администрације. Интерна комуникација и сарадња ЈУРА-е и ОРТ-а са начелницима одјељења по питању имплементације Стратегије није на задовољавајућем нивоу.
- У општини не постоји довољно развијена култура учешћа грађана у изради локалних политика. С друге стране, не постоји систем комуникације постигнућа Стратегије са кључним заинтересованим странама у локалној заједници.
- Недостаје конкретних иницијатива са стране Општине које би заинтересовале социо-економске партнере да успоставе сарадњу по питању реализације Стратегије и да носиоци имплементације већег броја пројеката буду актери изван управе.

- Не постоји устаљена пракса праћења појединачних пројеката на нивоу одјељења – не одређује се особа која прати пројекат у оквиру одјељења, нису успостављене процедуре за праћење реализације уговора и извјештавање од стране носилаца имплементације пројеката према Координатору ОПТ-а (односно према Јединици за управљање развојем).
- Општина посједује базу података о имплементацији Стратегије али се она ажурира једном годишње када се припрема извјештај о реализацији Стратегије, што свакако не представља примјер добре праксе. Питање ажурности базе података неопходних за планирање и управљање развојем представља једно од кључних питања које ће захтијевати посебну пажњу у предстојећем процесу планирања.
- Стратегијом је предвиђено контролно вредновање спровођења секторских планова након 3 године, али се не проводи услед недовољно развијених капацитета ЈУРА-е. Потребно је додатно радити на изградњи капацитета ЈУРА-е у сегменту процјене и вредновања степена реализованости Стратегије и идентификацији индикатора за праћење рада ЈУРА-е.

Ради будућег ефикаснијег и квалитетнијег управљања развојем, општинско руководство ће:

- Издати појединачна рјешења са припадајућим описом послова свим упосленицима Општинске управе и упознати их са дефинисаним радним обавезама када је у питању планирање, реализације и ажурирање Стратегије и Плана имплементације;
- У израду планова имплементације 1+2 године укључити све руководеће структуре. Приоритете (пројекте из Стратегије и идеје које се добију из јавних расправа о нацрту буџета) одређивати у односу на стратешке циљеве, а не примарно у зависности од расположивих фондова;
- Јачати капацитете ЈУРА-е у смислу континуираног усавршавања у области управљања пројектима, намицања средстава, управљања локалним развојем, вредновања спровођења секторских планова, набавке неопходних материјално техничких средстава за рад ЈУРА-е, укључујући и груписање радних мјеста чланова ЈУРА-е у једну просторију што ће олакшати и убрзати проток информација између њих;
- Осигурати операционализацију Стратегије путем уградње приоритета из оквирног плана имплементације (1+2) у годишње планове одјељења и служби органа управе;
- Редовно ажурирати постојеће базе података о реализацији пројеката и успоставити базу података са информацијама о врстама фондова за развојне пројекте и ту базу редовно ажурирати (ЈУРА);
- Интензивирати екстерну комуникацију ради промоције стратешког приступа планирању, промоције постигнућа и укључивања социо-економских актера у имплементацију Стратегије;
- Увести редовну праксу праћења и вредновања (годишња ревизија и извјештавање) а уз темељнију координацију између ЈУРА-е и других органа Општине;
- Побољшати Интерну комуникацију и сарадњу структура управљања локалним развојем, нарочито Начелника општине са Начелницима одјељења.

Контролно вредновање ревидоване стратегије развоја општине Котор Варош проводи се након 3 године за секторске планове, док ће се финално вредновање за секторске планове и финално вредновање ревидоване Стратегије провести након 5 година.

Преглед основних активности и одговорности за имплементацију Стратегије развоја општине Котор Варош

Основне улоге и одговорности за имплементацију, праћење, вредновање и извјештавање		
Активности <sup>(1)</sup>	Надлежност (ко?) /	Рок (оквирно када?)
Дефинисање приоритета за <u>наредну годину</u> на основу <u>стратешко-програмских докумената</u> и израда Плана имплементације (1+2)	Иницијатор и власник процеса: ЈУРА-е /кабинет начелника је иницијатор и носилац активности обједињавања приједлога општинских одјељења у заједнички формат Плана имплементације 1+2. Носиоци и учесници у процесу: Шефови надлежних служби/начелници одјељења ЈЛС Колегијум начелника ЈЛС Остали службеници ЈУРА/РТ	15. мај текуће године
Припрема планова служби за <u>наредну годину</u> , укључујући пројекте из Стратегије развоја и редовне послове	Иницијатор и власник процеса: Општинска одјељења припремају приједлог годишњег оперативног плана рада (за реализацију стратешких пројеката и редовних послова) за наредну годину закључно са овим датумом. Нацрти планова рада се израђују на основу Плана имплементације 1+2 и Буџета. Ови документи се усклађују за наредну годину. Носиоци и учесници: ЈУРА, Колегијум начелника	15. септембар текуће године
Припрема обједињеног Годишњег плана рада ЈЛС (за <u>наредну годину</u> )	Иницијатор и власник процеса: Начелник, Кабинет начелника Носиоци и учесници у процесу: Колегијум начелника ЈЛС, , Одјељење за финансије Одјељење за општу управу	31.12. текуће године
Укључивање стратешких пројеката и мјера у план буџета за <u>наредну годину</u>	Иницијатор и власник процеса: Начелник Одјељења за финансије, ЈУРА-е /кабинет начелника ЈУРА координира планирање расхода у буџету са одјељењем за финансије и надлежним одјељењима и усклађује приоритете и вриједности пројеката, разматра приједлог финансијске пројекције и усаглашава на колегију начелника. Носиоци и учесници процеса: ЈУРА-е и Колегијум начелника ЈЛС	31.10 (први нацрт); 31.12. (приједлог)
Усклађивање планова рада служби/одјељења и годишњег плана ЈЛС са усвојеним Буџетом за <u>наредну годину</u>	Иницијатор и власник процеса: ЈУРА-еу кабинету начелника Носиоци и учесници процеса: Шефови надлежних служби/начелници одјељења Колегијум начелника ЈЛС	31. јануар наредне године
Усвајање обједињеног Годишњег плана рада опћинске управе за <u>наредну годину</u>	Иницијатор и власник процеса: Начелник, Носиоци и учесници у процесу: Колегијум начелника, ЈУРА-е /кабинет начелника	31. јануар наредне године
Припрема календара за праћење реализације Годишњег плана ЈЛС	Иницијатор и власник процеса: ЈУРА-е Носиоци и учесници процеса: Координатор развојног тима РТ-а, Кабинет начелника, Одјељења	31 јануар наредне године
Разрада пројеката	Иницијатор и власник процеса: ЈУРА-е Носиоци и учесници процеса: ЈУРА-е, ОРТ-а Надлежне службе/одјељења	Континуирано



<p>Праћење екстерних извора финансирања</p>	<p><b>Иницијатор и власник процеса:</b> ЈУРА иницира праћење екстерних извора финансирања уз сталну размјену информација са релевантним одјељењима. У оквиру одговарајуће базе података прикупља информације о потенцијалним изворима финансирања. ЈУРА уз активну подршку ОРТ-а креира базу података са информацијама о доступним фондовима за развојне пројекте, стално праћење позива и веб страница републичких и државних институција, донатора, амбасада и др..</p> <p><b>Носиоци и учесници процеса:</b> Надлежне службе/одјељења обавезни да континуирано прате доступне изворе финансирања, информације размјењују са осталим одјељењима и достављају ЈУР-и Остали службеници ЈУРА-е/РТ-а</p>	<p>Континуирано</p>
<p>Праћење провођења Плана имплементације Стратегије</p>	<p><b>Иницијатор и власник процеса:</b> Шеф ЈУРА-е Успоставити процедуре за редовно праћење реализације пројекта у општинским Одјељењима</p> <p><b>Носиоци и учесници процеса:</b> Остали службеници ЈУРА-е/РТ-а Шефови служби/одјељења</p>	<p>Континуирано</p>
<p>Праћење имплементације и израда извјештаја о реализацији годишњих планова рада служби</p>	<p><b>Иницијатор и власник процеса:</b> Шефови служби/одјељења</p> <p>Начелници одјељења задужују особе из одјељења која на крају мјесеца достављају информације о статусу пројекта за чију реализацију је задужено Одјељење према Плану имплементације 1+2. Прикупљени подаци се уносе у одговарајући алат/ база података. Јура је задужена да периодично уноси податке у СМИ алат (за праћење остварења секторских циљева/исхода)</p> <p>Податке за СМИ алат достављају надлежна одјељења задужена за прикупљање података. ЈУРА прати стање имплементације на нивоу укупне имплементације Стратегије те обавља периодичну контролу уноса у алату за праћење Стратегије.</p> <p><b>Носиоци и учесници процеса:</b> Колегијум начелника ЈЛС ЈУРА-е Остали службеници ЈУРА-е</p>	<p>Мјесечно: Колегиј начелника</p> <p>Полугодишње: До 31. јул (за првих 6 мјесеци текуће године)</p> <p>Годишње: До 31. мај (за претходну годину)</p>
<p>Укључивање Партнерске групе у праћење имплементације стратегије</p>	<p><b>Иницијатор и власник процеса:</b> Шеф ЈУРА-е или Координатор РТ-а, ЈУРА припрема информацију о стању имплементације стратегије у формату сажете презентације. На састанку са партнерском групом се разматра статус имплементације стратегије, дају се препоруке за побољшања, измене и допуне у приступу као и додатне активности. Консултације са партнерском групом треба да су транспарентне. Укључити медије, објавити закључке и препоруке на веб страници општине. Укључити медије, објавити</p>	<p>Први састанак ПГ-а: До 31 мај (за претходну годину)</p> <p>Други састанак ПГ-а: До 31. јул (за првих 6 мјесеци текуће године)</p>

	<p>закључке и препоруке на интернет презентацији општине.</p> <p><b>Носиоци и учесници у процесу:</b> Остали службеници ЈУРА-е/РТ-а, Партнерска група/Опћински развојни тим</p>	
<p>Израда Годишњег извјештаја о реализацији Стратегије развоја</p>	<p><b>Иницијатор и власник процеса:</b> ЈУРА-а/ОРТ</p> <p>Израда годишњег извјештаја о прегледу реализације стратегије у складу са дефинисаном ППВИ процедуром, са освртом на постигнуте резултате, проблеме и препреке у имплементацији пројеката, разлоге за евентуално кашњење са конкретним препорукама за унапријеђење.</p> <p><b>Носиоци и учесници у процесу:</b> Податке достављају службеници у Кабинету начелника, Шефови служби/начелници одјељења/задужени службеници по одјељењима</p>	<p>До <b>31. мај</b>, наредне године у односу на ону за коју се припрема извјештај</p>
<p>Припрема, разматрање и вредновање извјештаја о реализацији Годишњег плана рада ЈЛС</p>	<p><b>Иницијатор и власник процеса:</b> ЈУРА/ОРТ-а</p> <p><b>Носиоци и учесници процеса:</b> Колегијум начелника, Шефови служби/начелници одјељења</p>	<p>15. април наредне године у односу на ону за коју се припрема извјештај</p>
<p>Усвајање и објављивање Годишњег извјештаја о реализацији Годишњег плана рада ЈЛС</p>	<p><b>Иницијатор и власник процеса:</b> Начелник /ЈУР-а</p> <p><b>Носиоци и учесници процеса:</b> Скупштина општине, ОРТ</p>	<p>до <b>31. маја</b>, наредне године у односу на (претходну) годину за коју се припрема извјештај</p>
<p>Остале важне активности:</p> <ul style="list-style-type: none"> <li>▪ Редовно ажурирање веб странице ЈЛС у домену информација које се односе на развојне активности</li> <li>▪ Редовни контакти са вишим нивоима власти</li> <li>▪ Успостављање и унапријеђење међуопштинске сарадње</li> </ul>	<p><b>Иницијатор и власник процеса:</b> ЈУРА</p> <p>1. ЈУРА је задужена за редовно ажурирање садржаја веб странице који се односи на имплементацију стратегије 2. Редовни контакти са вишим нивоима власти се одржавају у циљу обезбеђивања извора финансирања, унапређења регулативног оквира, учешће у иницијативама РС, Министарства, савез општина и градова. 3. Редовни контакти и сарадња општинама и градовима, Савезом општина и градова у циљу налажење могућности за провођење пројекта међуопштинске сарадње</p> <p><b>Носиоци и учесници:</b> Службеници ЈУРА-е/ОРТ-а, Одјељења задужени за имплементацију приоритетних пројеката</p>	<p>Континуирано</p>

## 7. ПРИЛОЗИ

Прилог 1: Интегрисани преглед ревидоване стратегије развоја општине Котор Варош 2016-2020.

База са стратешким и секторским циљам и програмом	Пројекат/Мјера	Укупни очекивани исход пројекта/мјере	Извори финансирања		
			Буџет	Екстерни извори	
<b>1. Стратешки циљ</b>					
<b>1. Интензиван развој малих предузећа и конкурентних пољопривредних, индустријских и туристичких производа.</b>					
1.1. Секторски циљ	1.1. Унапријеђена пољопривредна производња и потакнути развој предузетничких и занатских фирми до 2020.г.	Исход 1: До 2020.г. на тржиште пласирано најмање 120 тона воћа, 20 тона поврћа и 1 тона меда на годишњем нивоу;  Исход 2: До 2020.г. повећан обим производње млијека и меса за 30% у односу на 2016.;  Исход 3: До 2020. године отворено најмање 20 нових радних мјеста кроз подршку занатским и предузетничким фирмама.	Индикатори секторског циља	<ul style="list-style-type: none"> <li>• Количина воћа пласираног на тржиште;</li> <li>• Количина поврћа пласираног на тржиште</li> <li>• Количина меда пласираног на тржиште;</li> <li>• Количина откупљеног млијека;</li> <li>• Количина откупљеног меса;</li> <li>• Број новоотворених радних мјеста у занатским и предузетничким фирмама.</li> </ul>	
	<b>Програм: Подршка развоју пољопривредне производње</b>				
	1.1.1.1. Пројекат: Успостављање механизма управљања у Агроцентру Ободник	До 2017. Апроцентар врши откуп воћа и поврћа од минимално 10 пољопривредних произвођача.	5.000	0	5.000
1.1.1.2. Мјера: Подршка развоју пластеничке производње	До 2020. најмање 5 пољопривредних произвођача који производе поврће у заштићеном простору пласирају своје производе	12.500	62.500	75.000	

		Директно на локално тржиште или путем кооперантских уговора.				
1.1.1.3. Мјера: Подршка развоју сточарства		До 2020. најмање 50 газдинства која се баве сточарством врше пласман произведеног млијека и меса.	75.000	0	75.000	
1.1.1.4. Мјера: Подршка развоју пчеларства		До 2020. најмање 10 произвођача меда врши пласман својих производа директно на локалном тржишту или путем кооперантских уговора.	25.000	0	25.000	
1.1.1.5. Мјера: Подршка развоју воћарства - едукација, подизање нових засада		До 2020.г. најмање 12 произвођача воћа врши пласман својих производа директно на локалном тржишту или путем кооперантских уговора.	50.000	0	50.000	
<b>Програм: Развој предузетничких и занатских фирми</b>						
1.1.2. Програм		До 2020. регистровано најмање 5 нових занатских радњи.				
1.1.2.1. Мјера: Развој занатских дјелатности		До 2020.г. проширени капацитети најмање 5 постојећих занатских радњи.	20.000	0	20.000	
1.1.2.2. Мјера: Развој предузетничких фирми		До 2020. регистровано најмање 3 нове предузетничке фирме.				
		До 2020.г. проширени капацитети најмање 7 постојећих предузетничких фирми.	20.000	0	20.000	
1.2. Успостављено организовано пружање услуга у излетничком и другим облицима туризма До 2020.г.;	Одељивање секторских изхода	Исход 1: До 2020.г. повећани приходи од туризма за најмање 60% у односу на 2016.г.;				<ul style="list-style-type: none"> <li>• Приходи од туризма;</li> <li>• Износ инвестиција у области туризма.</li> </ul>
1.2. Секторски циљ		Исход 2: До 2020.г. најмање 10% укупних инвестиција у локалну заједницу односи се на туризам.				Индикатори секторског циља

Програм: Развој излетничког туризма						
1.2.1.1. Мјера: Подршка развоју излетничког туризма	До 2020.г. регистрована најмање 2 нова пружаоца туристичких услуга.	10.000	0	10.000		
1.2.1.2. Мјера: Израда промотивних материјала и информативних интернет садржаја за промоцију излетничког туризма.	До 2020.г. о излетничким дестинацијама и потенцијалима инвестирања у излетнички туризам информисано најмање 3.000 особа и потенцијалних .	2.500	0	2.500		
<b>Програм: Уређење објеката туристичке инфраструктуре</b>						
1.2.2.1. Пројекат: Уређење излетишта Парк природе Руика	До 2020.г. Парк природе Руика посјети најмање 200 излетника годишње.	10.000	40.000	50.000		
1.2.2.2. Пројекат: Уређење излетишта-купалишта Бјелине	До 2020.г. излетиште-купалиште Бјелине посјети најмање 300 посјетиоца на годишњем нивоу.	50.000	100.000	150.000		
1.2.2.3. Пројекат: Уређење излетишта-купалишта Брана	До 2020.г. излетиште-купалиште Брана посјети најмање 200 излетника на годишњем нивоу.	5.000	15.000	20.000		
1.2.2.4. Пројекат: Мапирање и израда стаза за брдски бициклизам	До 2020.г. стаза за брдски бициклизам користи најмање 100 бициклиста на годишњем нивоу.	2.000	8.000	10.000		
1.2.2.5. Пројекат: Реконструкција планинарског дома у Грабовачкој ријеци	До 2020.г. регистровано најмање 100 посјетилаца планинарског дома на годишњем нивоу.	5.000	20.000	25.000		
1.3. Побољшано пословање физичких и правних лица на подручју општине Котор Варош до 2020.г.	Исход 1: До 2020. године реализовано најмање 25 нових домаћих и страних инвестиција.	Оцењивани секторски циљеви	Индикатори секторског циља	Број реализованих домаћих инвестиција (најмање 5 нових радних мјеста по инвестицији); Број реализованих страних инвестиција (најмање 5 нових радних мјеста по инвестицији); Број реализованих инвестиција дијаспоре		

							(најмање 5 нових радних мјеста по инвестицији).
<b>Програм: Привлачење домаћих и страних инвестиција</b>							
<b>1.3.1. Програм</b>	1.3.1.1. Пројекат Унапређење повољног пословног окружења увођењем БФЦ стандарда	До 2018. г. смањено вријеме рјешавања захтјева инвеститора за помоћ општинске администрације за 10% у односу на 2016. г	9.000	3.000	12.000		
	1.3.1.2. Пројекат: Уређење приступне инфраструктуре за пословну локацију "Стрелиште"	До 2019. г. закупуљено/купљено најмање 30% просторних капацитета пословне локације „Стрелиште“	130.000	0	130.000		
	1.3.1.3. Пројекат: Уређење комуналне инфраструктуре за пословну локацију "Слатина"	До 2020. г. закупуљено/купљено најмање 20% просторних капацитета пословне локације „Слатина“	150.000	0	150.000		
	1.3.1.4. Пројекат: Успостава базе података за пројектну, грађевинску и осталу документацију	До 2017. г. смањенс вријеме рјешавања захтјева инвеститора за помоћ општинске администрације за 10% у односу на 2016. г	5.000	8.000	13.000		
<b>Програм: Израда просторно-планске документације за пословне зоне</b>							
<b>1.3.2. Програм</b>	1.3.2.1. Пројекат: Израда просторно-планске документације Зонинг план „Радна зона - Јелшинград“	До 2017. усвојен и проведен зонинг план „Радна зона - Јелшинград“ површине 65ха	45.000	0	45.000		
	1.3.2.2. Пројекат: Израда просторно-планске документације Зонинг план „Радна зона - Рипиште“	До 2017. усвојен и проведен зонинг план план „Радна зона - Рипиште“ површине 6 ха.	12.000	0	12.000		
<b>УКУПНО ЗА ЕКОНОМСКИ СЕКТОР:</b>			<b>643.000</b>	<b>256.500</b>	<b>899.500</b>		

<b>2. Стратешки циљ</b>	<b>2. Унапређена квалитета Друштвеног живота заједнице и смањени ризици од катастрофа.</b>		
2.1. Секторски циљ	Онаквиани секторски исходи	Исход 1: До 2020. г. смањени трошкови одржавања локалних путних праваца	Индикатори секторског циља
		• Трошкови за одржавање локалних путних праваца	

			на подручју општине за најмање 20% у односу на 2016. г.;				• Споразум о финансирању постављања саобраћајне сигнализације
			Исход 2: До 2020. г. потписан споразум са финансијерима о реализацији постављања саобраћајне сигнализације и побољшања безбједности грађана у саобраћају.				
		<b>Програм: Санација, реконструкција и уређење мостова, путева и улица</b>					
2.1.1. Програм	2.1.1.1. Пројекат: Изградња тротоара у Забрђу - центар	До 2020. године унапријеђена покривеност путних комуникација новим асфалтом за најмање 3 насељена мјеста и 40 домаћинства.	80.000	80.000	160.000		
	2.1.1.2. Пројекат: Санација и реконструкција мостова и путева оштећених поплавама	До 2016. године унапријеђена покривеност путних комуникација новим асфалтом за најмање 12 насељених мјеста и 700 домаћинства.	20.000	976.800	996.800		
	2.1.1.3. Пројекат: Израдити пројекат саобраћајне сигнализације	До 2018. године донесена одлука о приhvатању пројекта саобраћајне сигнализације од стране Општине.	30.000	0	30.000		
	2.1.1.4. Пројекат: Наставак модернизације дионице пута мост Бобас-Кукавице	До 2016. године унапријеђена покривеност путних комуникација новим асфалтом за најмање 1 насељено мјесто и 70 домаћинства.	0	30.000	30.000		
		<b>Програм: Асфалтирање локалних путева</b>					
2.1.2. Програм	2.1.2.1. Пројекат: Наставак асфалтирања улица на Новом насељу Баре	До 2020. године унапријеђена покривеност путних комуникација новим асфалтом за најмање 1 насељено мјесто и 600 домаћинства.	200.000	500.000	700.000		
	2.1.2.2. Пројекат: Наставак асфалтирања улице Доситеја Обрадовића	До 2017. године унапријеђена покривеност путних комуникација новим асфалтом за најмање 1 насељено мјесто и 30 домаћинства.	15.000	15.000	30.000		

2.2. Секторски циљ	2.2. Обезбјеђено квалитетно снабдијевање становништва питком водом до 2020.г.;	Очекивани секторски исходи	Исход 1: До 2020.г. задовољство становништва услугама водоснабдијевања веће је за најмање 10% у односу на 2016.г. Исход 2: У 2020.г. смањен број обољелих од хидричних болести узрокованих конзумацијом некавалитетне воде за најмање 30% у односу на 2016.г.;	Индикатори секторског циља	<ul style="list-style-type: none"> <li>• Задовољство становништва услугама водоснабдијевања;</li> <li>• Број обољелих од хидричних болести узрокованих конзумацијом некавалитетне воде за пиће.</li> </ul>
<b>Програм: Изградња и реконструкција водоводне мреже</b>					
До 2020.г. најмање 200 додатних домаћинстава прикључено је на градску водоводну мрежу.					
2.2.1. Програм	2.2.1.1. Пројекат: Проширење градске водоводне мреже		150.000	150.000	300.000
	2.2.1.2. Пројекат: Изградња водовода Забрђе (дioniца град-Подбрђе)		200.000	200.000	400.000
	2.2.1.3. Пројекат: Реконструкција и санација градске водоводне мреже и изворишта		0	1.000.000	1.000.000
<b>Програм: Санација изворишта и водахава</b>					
У 2017. измјерени параметри квалитете воде на изворишту Вагани налазе се у дозвољеним референтним вриједностима.					
2.2.2. Програм	2.2.2.1. Пројекат: Уређење водахава и појачање изворишта • у Ваганима		5.000	0	5.000
	2.2.2.2. Пројекат: Санација изворишта Бијело поље на локацији водахава		0	305.000	305.000
2.3. Секторски циљ	2.3. Смањени ризици од катастрофа до 2020.г.;	Очекивани секторски исходи	Исход 1: У 2020.г. смањен износ штета од природних и других опасности за најмање 40% у односу на просјек штета у периоду 2011-2014.;	Индикатори секторског циља	<ul style="list-style-type: none"> <li>• Просјечан износ штета у привреди и пољопривреди од природних и других опасности;</li> </ul>



			Исход 2: У 2020. години смањен број смртно страдалих и повријеђених особа од природних и других опасности за најмање 50% у односу на просјечан број у периоду 2011.-2014.			<ul style="list-style-type: none"> <li>• Просјечан износ штета на јавној инфраструктури и јавним објектима од природних и других опасности;</li> <li>• Просјечан износ штета на стамбеним и приватним објектима од природних и других опасности;</li> <li>• Број страдалих од природних и других опасности.</li> <li>• Број повријеђених од природних и других опасности.</li> </ul>
	<b>Програм: Успостављање система раног упозоравања на природне и друге опасности</b>					
	2.3.1.1.Пројекат: Успостава видео надзора на кључним инфраструктурним и јавним објектима	До 2017.г. смањено вријеме одговора кључних актера заштите и спашавања на појаву опасности за 20% у односу на 2016.	0	25.000	25.000	
	2.3.1.2.Пројекат: Набавка опреме за комуникацију кључних актера заштите и спашавања током ванредних ситуација.	До 2018.г. успостављене стандардне оперативне процедуре за комуникацију кључних актера заштите и спашавања током ванредних ситуација.	15.000	5.000	20.000	
	2.3.1.3.Пројекат: Успостављање система раног упозоравања на пожаре	До 2020.г. одговор ватрогасног друштва на пожаре на отвореном бржи је за најмање 30% у односу на 2016.г.	30.000	30.000	60.000	
	2.3.1.4. Пројекат: Означавање излетничких мјеста са знаковима упозорења на опасност од пожара	До 2016.г. смањен број избијања пожара на означеним излетницима за 60% у односу на период 2011-2014.г.	1.400	1.600	3.000	
	<b>Програм: Јачање капацитета кључних субјеката заштите и спашавања</b>					
2.3.2.Програм	2.3.2.1.Пројекат: Опремање и оспособљавање професионалног ватрогасног друштва	До 2020.г. одговор Ватрогасног друштва на захтјеве за интервенцијама бржи је за 30% у односу на 2016.	200.000	100.000	300.000	

	2.3.2.2. Пројекат: Успостављање и опремање Горске службе спашавања	До 2020.г. донесена одлука Општине о стављању Горске службе спашавања у функцију заштите и спашавања имовине и људи.	10.000	45.200	55.200
	2.3.2.3. Пројекат: Опремање и оспособљавање јединица цивилне заштите	До 2020.г. смањено просјечно вријеме одговора Цивилне Заштите на захтјеве за интервенцијама током катастрофа за 20% у односу на период 2011-2014.	50.000	0	50.000
	2.3.2.4. Пројекат: Опремање и обука вишенамјенске теренске екипе црвеног крста	До 2020.г. донесена одлука Општине о стављању вишенамјенске теренске екипе у функцију заштите и спашавања имовине и људи.	7.500	10.000	17.500
	2.3.2.5. Пројекат: Опремање службе хитне медицинске помоћи	До 2017.г. успостављена функционална служба хитне медицинске помоћи у складу са правилником о условима за оснивање здравствених установа.	20.000	140.000	160.000
	<b>Програм: Едукација становништва на тему смањења ризика од катастрофа</b>				
2.3.3. Програм	2.3.3.1. Пројекат: Израда програма и едукација предшколске дјеце на тему смањења ризика од катастрофа	До 2020.г. едуковано најмање 130 дјеце узраста од 5-7 година на тему смањења ризика од катастрофа.	2.000	0	2.000
	<b>Програм: Уређење ријечних корита и обала</b>				
	3.3.4.1. Пројекат: Уређење корита ријеке Врбање и њених притока	Смањен број одрста обале ријеке Врбање за 20% у 2020 у односу на 2014. годину. Смањен број поплавлjenих објеката након обилних киша за најмање 50% у периоду 2016 - 2020 години у односу на период 2011 - 2014. годину.	200.000	100.000	300.000
3.3.4. Програм	3.3.4.2. Пројекат: Завршетак изградње пјешачке стазе уз обалу ријеке Врбање	Смањен број одрста обале ријеке Врбање за 15% у 2020 у односу на 2014. годину	150.000	150.000	300.000

	3.3.4.3. Пројекат: Уређење обала ријеке Врбање – обало утврда базирана на еколошким принципима	Смањен број одрона обале ријеке Врбање за 5% у 2020 у односу на 2014. годину Смањен број поплавлених објеката након обилних киша за 5% у периоду 2016 - 2020 години у односу на период 2011 - 2014. годину	6.000	0	6.000
2.4. Секторски циљ	2.4. Осигуран приступ културним, спортским и образовним услугама до 2020.г.;	<p>Очекивани секторски исходи:</p> <p>Исход 1: До 2018.године повећан број дјеце обухваћене предшколским васпитањем и образовањем за 5% у односу на 2014. годину</p> <p>Исход 2: До 2020.г. број учесника у спортским активностима већи је за најмање 25% у односу на 2014.г.</p> <p>Исход 3: До 2020.г. број грађана укључен у друштвене и културне активности већи је за најмање 15% у односу на 2014.г.</p> <p>Исход 4: До 2018.г. радијским сигналом Радија Котор Варош покривено најмање 90% становништва општине.</p> <p>Исход 5: До 2020.г. потписан споразум са финансијерима за потпуну санацију заштићеног објекта споменичко-културног наслеђа „Стара аустроугарска школа“.</p> <p>Исход 6: Број су-финансираних пројеката ОЦД-а од стране општине у периоду 2016-2020.г. већи је за 30% у односу на 2014.г.</p>	<p>Индикатори секторског циља</p>	<ul style="list-style-type: none"> <li>• Број дјеце обухваћене предшколским васпитањем и образовањем;</li> <li>• Број чланова спортских и културних организација;</li> <li>• Број корисника спортско-рекреативних терена и објеката;</li> <li>• Број грађана укључених у друштвене и културне активности;</li> <li>• Број становника општине покривених радијским сигналом Радија Котор Варош;</li> <li>• Потписан споразум са финансијерима за потпуну санацију старе аустроугарске школе;</li> <li>• Број су-финансираних пројеката ОЦД-а од стране општине.</li> </ul>	
2.4.1.Програм	Програм: Повећање обухвата дјеце предшколским васпитањем и образовањем				

2.4.1.1.Пројекат: Опремање изнајмљеног објекта за истурено одјељење обданишта на Новом насељу	До 2017.г. израђен план и програм рада истуреног одјељења у Новом Насељу	20.000	0	20.000
2.4.1.2.Пројекат: Опремање клуба за дјечу у МЗ Масловаге у учioniци основне школе	До 2018.г. израђен план и програм рада истуреног одјељења у МЗ Масловаге.	10.000	0	10.000
<b>Програм: Реконструкција, изградња и опремање спортских и културних центара, објеката и терена</b>				
2.4.2.1. Пројекат: Изградња игралишта Баре	До 2017.г. креиран план одржавања спортских активности на игралишту Баре.	30.000	30.000	60.000
2.4.2.2. Пројекат: Санација техничке опремљености радија ЈУ Центра за спорт, културу и информисање	До 2018.г. у функцију стављена целокупна инфраструктура радија.	6.000	0	6.000
2.4.2.3. Пројекат: Реконструкција градског стадиона	До 2020.г. креиран спортски програм и план одржавања спортских активности на градском стадиону	10.600	42.400	53.000
2.4.2.4. Пројекат: Реконструкција крова старе аустроугарске школе	До 2017.г. контактирано најмање 10 потенцијалних инвеститора за потпуну санацију заштићеног објекта споменчко-културног наслеђа „Стара аустроугарска школа“.	30.000	70.000	100.000
<b>Програм: Јачање организација цивилног друштва</b>				
2.4.3.1. Мјера: Подршка раду спортских организација на подручју општине	До 2020.г. израђени планови и програми рада за најмање 10 спортских клубова.	400.000	0	400.000
2.4.3.2. Мјера: Подршка спортским и културним манифестацијама	До 2020.г. успостављен и усвојен програм одржавања спортских и културних манифестација	230.000	0	230.000
2.4.3.3. Пројекат: Успостављање међународног кампа младих „Товладић“ К. Варош	До 2020.г. најмање 100 младих учествовало у раду међу-ародног кампа младих.	40.000	160.000	200.000
2.4.3.4. Пројекат: Креирање програма обуке и едукација ОЦД	До 2016.г. оспособљено 20 младих за писање пројеката према ЛОД методологији	2.500	0	2.500
<b>2.4.2.Програм</b>				
<b>2.4.3.Програм</b>				

	за писање пројеката по ЛОД методологији			
2.5. Секторски циљ	2.5. Унапријеђен приступ услугама здравствене и социјалне заштите до 2020.г.	<p>Оценивани секторски исходи</p> <p>Исход 1: До 2020.г. потписан споразум са инвеститорима за изградњу новог објекта Центра за социјални рад.</p> <p>Исход 2: До 2018.г. услугама Дневног центра обухваћено најмање 10 дјеце ометене у психо-физичком развоју на дневном нивоу.</p> <p>Исход 3: До 2018.г. број интервенција службе хитне медицинске помоћи већи је за 20% у односу на 2016.г.</p> <p>Исход 4: До 2020.г. Дом здравља је сертификован у складу са стандардима пружања медицинских услуга у РС.</p> <p>Исход 5: До 2020.г. број обрађених пацијената у Дому здравља већи је за 20% у односу на 2014.г.;</p>	<p>Индикатори секторског циља</p>	<ul style="list-style-type: none"> <li>Потписан споразум за изградњу новог објекта Центра за социјални рад;</li> <li>Број дјеце обухваћених услугама Дневног центра на дневном нивоу у току једне године;</li> <li>Број интервенција службе хитне медицинске помоћи;</li> <li>Сертификат о усклађености Дома здравља са стандардима пружања медицинских услуга (издат од надлежног Министарства РС);</li> <li>Број обрађених пацијената Дома здравља.</li> </ul>
2.5.1. Програм	<p>2.5.1.1. Пројекат: Израда пројектне документације за изградњу нове зграде Центра за социјални рад.</p> <p>2.5.1.2. Пројекат: Успостављање и опремање Центра за дјецу ометену у психо-физичком развоју</p>	<p>Програм: Унапријеђење услуга социјалне заштите</p> <p>До 2018.г. донесена општинска одлука о прихватању пројекта за изградњу нове зграде Центра за социјални рад.</p> <p>До 2018. израђен функционалан програм рада Центра.</p> <p>До 2018. запослен један психолог</p>	<p>30.000</p> <p>0</p> <p>14.000</p>	<p>30.000</p> <p>20.000</p>
2.5.2. Програм	2.5.2.1. Пројекат: Реконструкција објекта службе хитне медицинске помоћи	<p>Програм: Унапријеђење услуга здравствене заштите</p> <p>До 2016.г. хитна медицинска служба почела са радом у реконструисаном објекту у складу са правилником о</p>	<p>30.000</p> <p>170.000</p>	<p>200.000</p>

Условима за оснивање здравствених установа.	Условима за оснивање здравствених установа.				
Дијагностичка, педијатријска и хигијенско-епидемиолошка служба премјештене у саниране просторије до 2019. г.	Дијагностичка, педијатријска и хигијенско-епидемиолошка служба премјештене у саниране просторије до 2019. г.				
2.5.2.2. Пројекат: Санација и опремање дијела зграде Дома здравља за дијагностику, педијатрију и хигијенско-епидемиолошку службу	До 2019. г. Дијагностичка, педијатријска и хигијенско-епидемиолошка служба сертификоване у складу са стандардима пружања медицинских услуга у РС.	0	250.000		250.000
2.5.2.3. Пројекат: Стварање услова за рад тимова породичне медицине према сертификационим стандардима	До 2018. г. најмање 8 тимова породичне медицине опремљено и премјештено у реконструисане и дограђене просторије Дома здравља	0	470.000		470.000
	До 2018. г. сви тимови породичне медицине су акредитовани у складу са нормама РС-а.				
<b>УКУПНО ЗА ДРУШТВЕНИ СЕКТОР:</b>		<b>2.237.000</b>	<b>5.070.000</b>		<b>7.307.000</b>

3. Стратешки циљ	3. Заштићено и искориштено богато природно наслеђе у складу са еколошким принципима и принципима одрживог развоја.				
3.1. Смањен негативан утицај отпадних вода на животну средину и ријеку Врбању до 2020. г.;	Исход 1: До 2020. године загађеност отпадних вода које се улијевају у ријеку Врбању смањена за 15% у односу на 2016. г.;	Индикатори сектора/цљ			<ul style="list-style-type: none"> <li>• Загађеност ријеке Врбање;</li> <li>• Загађеност вода у градском подручју;</li> <li>• Категорија ризика од поплава.</li> </ul>
3.1.1. Секторски циљ	Очекивани секторски исходи				
	Исход 2: До 2020. године негативан утицај отпадних вода на животну средину у градском подручју смањен за 20% у односу на 2016. г.				
	Исход 3: До 2020. г. ризик од поплава узрокован бујичним водама смањен за				

			категорију ниже у односу на 2015. годину	
<b>Програм: Изградња пречишћава отпадних вода</b>				
3.1.1. Програм	3.1.1.1. Пројекат: Изградња пројектне документације за изградњу пречишћава отпадних вода у зони Пролекса	Пројекат усвојен од стране финансијера до 2017. године	30.000	0
	3.1.1.2. Пројекат: Изградња пречишћава отпадних вода у зони Пролекса	Функционалан пречишћач отпадних вода у зони Пролекса узван у систем канализационе мреже на градском подручју општине до 2018. године	200.000	1.190.000
<b>Програм: Изградња канализационе мреже у градском подручју</b>				
3.1.2. Програм	3.1.2.1. Пројекат: Изградња пројектна документација за доградњу секундарне канализационе мреже	Пројекат усвојен од стране финансијера до 2017. године.	35.000	0
	3.1.2.2. Пројекат: Изградња канализационе мреже-секундарна канализација Крак 3-7 и прикључци	Најмање 335 домаћинства прикључено на канализациону мрежу до 2016. године.	0	773.000
	3.1.2.3. Пројекат: Изградња фекалне канализације Рипиште - Пилана - Ново гробље	Најмање 300 домаћинства прикључено на канализациону мрежу у периоду од 2016 до 2019. године.	150.000	0
3.2. Секторски циљ	3.2. Смањен негативан утицај одложеног чврстог отпада на животну средину до 2020. г.;	Очекивани секторски приходи	Исход 1: До 2020. г. ризик од епидемија узрокован негативним утицајем дивљих депонија чврстог отпада смањен за категорију ниже у односу на 2016. г. Исход 2: Најмање 20% домаћинства и 10% пословних привредних субјеката учествује у селективном прикупљању отпада до 2020. године. Исход 3: До 2020. г. остварени профит од продаје рециклованог отпада износи	Индикатори секторског циља
				<ul style="list-style-type: none"> <li>Процена ризика од епидемија</li> <li>Број домаћинства који учествује у селективном прикупљању отпада;</li> <li>Број пословних субјеката који учествује у селективном прикупљању отпада;</li> </ul>

		минимално 200.000 KM на годишњем нивоу.		Профит од продаје рециклованог отпада.	
<b>Програм: Уклањање дивљих депонија</b>					
3.2.1. Програм	3.2.1.1. Пројекат: Уклањање дивљих депонија	До 2020.г. на подручјима укљоњених депонија нема новог одбацивања отпада	10.000	40.000	50.000
	3.2.1.2. Пројекат: Израда локалног плана управљања отпадом	До 2020.г. нема нових локација дивљих депонија До 2018.г. смањена акумулација отпада изван предвиђених контејнера за 25% у односу на 2016.г.	40.000	0	40.000
<b>Програм: Успостава система прикупљања селективног отпада</b>					
3.2.2. Програм	3.2.2.1. Пројекат: Набавка контејнера за прикупљање рециклажног чврстог отпада	До 2020.г. у селективном прикупљању отпада учествује најмање 1.200 домаћинстава и 50 пословних субјеката. Прикупљено најмање 500 тона рециклажног отпада на годишњем нивоу до 2020.	10.000	30.000	40.000
	3.2.2.2. Пројекат: Стављање у функцију рециклажног дворишта	У Рециклажном дворишту прикупљено и рецикловано најмање 500 тона чврстог отпада на годишњем нивоу до 2016.г.	5.000	1.500	6.500
3.3. Секторски циљеви	3.3. Повећања енергетска ефикасност до 2020.г.;	Очекивани секторски исходи	Исход 1: До 2020.г. године укупан износ рачуна за ел. енергију у јавним објектима и расвјети смањени за најмање 45% у односу на 2014.г. Исход 2: До 2019.г. смањени износи рачуна за набавку енергената за загријавање јавних објеката за најмање 35% у односу на 2014.г. Исход 3: До 2020.г. године износи рачуна за ел. енергију у Планинарском	Индикатори секторског циља	<ul style="list-style-type: none"> <li>Износ рачуна за потрошену ел. енергију у јавним објектима;</li> <li>Износ рачуна за енергенте за загријавање јавних објеката;</li> <li>Износ рачуна за ел. енергију у планинарском дому.</li> </ul>



		дому смањени за најмање 60% у односу на 2016.г.			
Програм: Примјена енергетске ефикасности					
3.3.1.Програм	3.3.1.1.Пројекат: Примјена мјера енергетске ефикасности у средњошколском центру.	До 2020. године смањена потрошња количине електричне енергије (kWh) у средњошколском центру за 35% у односу на 2014.	0	140.000	140.000
	3.3.1.2.Пројекат: Израда елабората и примјена мјера енергетске ефикасности за вртић	До 2016. године смањена потрошња енергената потребних за загријавање објекта вртића за најмање 40% у односу на 2014.	15.000	56.000	71.000
	3.3.1.3.Пројекат: Израда елабората и примјена мјера енергетске ефикасности у Дому здравља	До 2016.г. смањена потрошња енергената потребних за загријавање објекта Дома здравља за најмање 45% у односу на 2014.	3.000	170.000	173.000
	3.3.1.4.Пројекат: Израда елабората и примјена мјера енергетске ефикасности за зграду полицијске станице К.В.	До 2018.г. смањена потрошња енергената потребних за загријавање зграде полиције за најмање 40% у односу на 2014.	10.000	20.000	30.000
	3.3.1.5.Пројекат: Израда елабората енергетске ефикасности у јавној расвјети за цијелу општину и примјена мјера енергетске ефикасности у јавној расвјети	До 2017. године смањена потрошња количине електричне енергије (kWh) у јавној расвјети за најмање 15% у односу на 2014.	15.000	0	15.000
Програм: Користићење обновљивих извора енергије					
3.3.2.Програм	3.3.2.1.Пројекат: Постављање соларних панела на Планинарски Дом	У Планинарском дому до 2020.г. произведено најмање 1.400 kWh ел. енергије из обновљивих извора енергије.	5.000	10.000	15.000
	3.3.2.2.Пројекат: Постављање соларних панела на Средњошколски центар	До 2020.г. смањена потрошња количине електричне енергије (kWh) за припрему топле воде за најмање 10% у односу на 2014.	0	40.000	40.000

<p>3.4. Секторски циљ</p> <p>3.4. Унапријеђена заштита културно-историјског и природног наслеђа општине До 2020.г.;</p>	<p>Очекивани секторски исходи:</p>	<p>Исход 1: До 2020.г. године за најмање 2 природна подручја и 2 културно-историјска објекта додијељена категоризација одговарајућег степена заштите природног и културно-историјског наслеђа;</p> <p>Исход 2: Кањон Цврцке и Водопад Виленске Врела проглашени споменицима природе до 2020. године</p> <p>Исход 3: До 2020. године приходи од туристичких посјета локацијама културно-историјског и природног наслеђа повећани за 20% у односу на 2016.г.</p>	<p>Индикатори секторског циља</p>	<ul style="list-style-type: none"> <li>• Број подручја проглашених културним наслеђем (од стране Министарства просвјете и културе РС);</li> <li>• Број објеката проглашених културним наслеђем (од стране Министарства просвјете и културе РС);</li> <li>• Локације проглашене споменицима природе (од стране Министарства за просторно уређење, грађевинарство и екологију РС);</li> <li>• Износ туристичких прихода од манифестација везаних за локације културно-историјског и природног наслеђа;</li> </ul>	
<p><b>Програм: Израда елабората за валоризацију природног и културно-историјског наслеђа</b></p>					
<p>3.4.1.Програм</p>	<p>3.4.1.1.Пројекат: Израда елаборат валоризације природног и културно-историјског наслеђа.</p>	<p>Најмање 2 подручја и 2 објекта са подручја општине кандидована за категоризацију одговарајућег степена заштите до 2018. године</p>	<p>2.500</p>	<p>0</p>	<p>2.500</p>
<p>3.4.1.2. Пројекат: Израда елабората за заштиту кањона Цврцке и водопада Виленске врела</p>		<p>Кањон Цврцке и Водопад Виленске Врела кандидовани за категоризацију одговарајућег степена заштите до 2018 године</p>	<p>5.000</p>	<p>0</p>	<p>5.000</p>
<p><b>Програм: Едукација на тему заштите животне средине</b></p>					
<p>3.4.2.Програм</p>	<p>3.4.2.1.Пројекат: Едукација становништва на тему заштите природног и културно-историјског наслеђа</p>	<p>До 2020 године број посјета локацијама културно-историјског и природног наслеђа увећан за најмање 20% у односу на 2014.г.</p>	<p>10.000</p>	<p>0</p>	<p>10.000</p>

	3.4.2. Пројекат: Едукација становништва на тему заштите ријеке Врбање	До 2020. године смањен број дивљих депонија уз обалу ријеке Врбање и њених притока за најмање 30% у односу на 2016. годину	6.000	0	6.000
<b>УКУПНО ЗА СЕКТОР ЗАШТИТЕ ЖИВОТНЕ СРЕДИНЕ:</b>			551.500	2.470.500	3.022.000

Прилог 2: План имплементације стратешких пројеката и мјера за 3 године (1+2) у електронској форми



01 Operativni plan  
tri godine\_Kotor Vai

### Прилог 3: Пројктне фише



01 Projekti  
Ekonomski sektor.doc



02 Projekti  
Društveni sektor.doc



03 Projekti: Životna  
sredina.doc

#### Прилог 4: Процјена могућности финансирања приоритета ревидоване развојне стратегије општине Котор Варош (2016-2020.)

##### Осврт на финансирање током претходног периода имплементације стратегије:

На основу података припремљених за евалуацију имплементације развојне стратегије Општине Котор Варош утврђено је да је током периода 2011.-2014. године од укупно планираних (плановима имплементације) 37,4 мил. КМ реализирано 24,5 мил. или 65%. У структури планова било је предвиђено да се у прве три године реализације стратегије из буџета финансира 28 % а из екстерних извора 72 % вриједности планираних пројеката. Усљед мање реализације средстава из буџета те због ванредног прилива из донаторских средстава за санацију штета од поплава током 2014., структура реализираних средстава је значајно измијењена у односу на иницијални план, гдје је 71 % остварено из вањских извора а 29 % из буџета. Када је ријеч о структури финансирања по секторима развоја, плановима имплементације за прве три године имплементације је било предвиђено да се за сектор економског развоја издвоји 4 %, за Друштвени сектор 72 % а за сектор заштите животне средине 24 %. Због лоше економске ситуације која је утицала на смањен обим реализације средстава као и због прерасподјеле средстава за санацију штета од поплава, за економски сектор је издвојено само 2 %, за сектор Друштвеног развоја 93 % те за сектор заштите животне средине 5 %.

Образложење прогнозе средстава за период 2016.-2020. године: Прогноза финансирања развојне стратегије за период 2016.-2020. године припремљена је узимајући у обзир (!) тренд издвојених средстава у периоду 2011.-2015. године; (!!) нацрт буџета за 2016. годину (!!) очекивана допунска средства из осталих екстерних извора; (IV) очекивани благи раст просјечних издвајања од 3-5 % годишње; (V) ограничења у погледу акумулираних обавеза и задужености као и других ризика.

Према процјенама општине и узимајући у обзир трендове које је министарство финансија РС предвидјело за наредни период, очекује се раст општинског буџета у просјеку од 3 до 5% на годишњем нивоу. У складу с тим се очекују и већа издвајања за финансирање стратешких интервенција у наредном петогодишњем периоду. Издвајања из буџета за финансирање стратегије подразумјевају издвајања за капиталне инвестиције, развој цивилног друштва, спортских организација, јавних установа (укључено финансирање пројектних и редовних активности), затим планирана суфинансирања пројеката развоја и одржавања комуналне и друштвене инфраструктуре, итд.

У периоду 2011.-2014. године, за имплементацију стратегије се укупно издвојило 24,5 мил. КМ из буџетских и екстерних извора, и то просјечно 6,2 мил. КМ годишње. Из буџета је издвојено укупно 7,07 мил. КМ, годишње у просјеку 1,77 мил. КМ, из екстерних извора 17,4 мил. КМ, просјечно 1,25 мил. КМ годишње. Подаци о издвајању за имплементацију стратегије у 2015. години нису коначни, а на основу оперативних евиденција, из буџета је до сада издвојено 2.360.000,00 КМ, из екстерних извора 1.105.710,00 КМ. Ови подаци указују да током 2015. није дошло до значајних измијена тренда реализације издвајања за финансирање стратегије у односу на претходне године.

Нацртом буџета за 2016. за имплементацију стратегије је оквирно предвиђено 346.000 КМ а дио пројеката ће се финансирати из кредитних средстава. Садашње задужење општине је 14% буџета (лимит износи 18%) тако да је у наредним годинама планирана изградња пречистача отпадних вода који ће се финансирати дијелом из кредитних средстава до преосталог лимита задужења од 4%.

У 2016. години се очекује завршетак реализације стратешког Пројекта „Реконструкција и проширење градске водоводне мреже и проширење канализационе мреже Котор Варош“ из кредитних средстава 935.000 КМ (вриједност нереализованог пројекта са авансом) и грант средстава ИПА 2010 И дио у вриједности 1.143.000 КМ. Не повучени дио кредитних средстава износи 513.000 КМ. Такође је планирана реализација кредита Владе РС (Кредит свјетске банке за опорвак од поплава) у износу од 976.800,00 КМ, који је намијењен за изградњу, санацију и реконструкцију мостова и путне инфраструктуре оштећене у посљедњим поплавама на подручју Општине Котор Варош, укупно 10 пројеката.

Када је ријеч о финансијском стању општине Котор Варош, укупне очекиване (процјењене) обавезе за наредних 5 година су **3.636.092 КМ**. За сервисирање кредитних обавеза у наредних 5 година ће бити потребно годишње издавати око 800.000 КМ. У погледу осталих могућих финансијских обавеза које могу утицати на могућности финансирања развојне стратегије највиши ризик се односи на измирење обавеза по основу судских пресуда у износу од 200.000КМ које је планирано буџетом за 2016.годину.

Прогноза је припремљена путем консултација кључних чланова Развојног тима и Службе за финансије те је усаглашена са Начелником општине Далибором Вучановићем. Прогноза је ће бити кориштена као полазна основа за припрему секторских планова ревидиране развојне стратегије општине.

### Образац за прогнозу могућности финансирање приоритета локалне развојне стратегије из интерних и екстерних извора

Јединица локалне самоуправе: Котор Варош

Извори финансирања локалне развојне стратегије	Оквирна процјена по годинама (у КМ)					УКУПНО (у КМ)
	2016	2017	2018	2019	2020	
1.Буџет јединице локалне самоуправе (у КМ)	7.750.000,00	7.885.000,00	8.235.000,00	8.590.000,00	8.600.000,00	41.060.000,00
2.Издајања из буџета за финансирање стратегије	346.000,00	774.200,00	880.700,00	600.000,00	650.000,00	3.250.900,00
3.Екстерни извори (кредити, ентитети, кантони, држава, јавна предузећа и приватни извори) (у КМ) -разлика непов.кредита ЕИБ –вод.и канализ. из 2015 (513.000) -Кредит за сан ком.инф.стр. оштећене у поплавамаЕИБ	935.000 976.800					1.911.800,00
4.Екстерни извори (ИПА, донатори и остало) (у КМ)	1.824.600,00	805.400,00	1.539.400,00	1.100.000,00	1.043.900,00	6.313.300,00

УКУПНО ЗА ФИНАНСИРАЊЕ СТРАТЕГИЈЕ (2+3+4) (у КМ)	4.082.400,00	1.579.600,00	2.420.100,00	1.700.000,00	1.693.900,00	11.476.000,00
--	--------------	--------------	--------------	--------------	--------------	---------------

**Информације остању обавеза, кредитној задуженост и ризицима од судских пресуда**

Стање акумулираних обавеза и задужености <i>ЈЛС(уколико је релевантно)</i>	Оквирна процјена по годинама				УКУПНО (у КМ)
	2016	2017	2018	2019	
Обавезе	700.000	550.000	600.000	650.000	700.000
Задуженост					
Кредит обвезнице-кап.улагања 2010-4.500.000	796.737	796.737	796.737	796.737	398.369
Кредит Вод.и канал.-ЕИБ-грејс период 8 година	11.200	11.200	11.200	11.200	56.000
Кредит поплаве-ЕИБ-грејс период 5 година	10.155	10.155	10.155	10.155	50.755
<b>УКУПНО (у КМ)</b>	<b>818.092</b>	<b>818.092</b>	<b>796.737</b>	<b>796.737</b>	<b>398.369</b>

**Улагања по секторима**

Сектор	Оквирна процјена по годинама				УКУПНО (у КМ)
	2016	2017	2018	2019	
Економија	96.700,00	194.600,00	108.600,00	200.000,00	200.000,00
Друштвени сектор	2.857.800,00	1.078.100,00	1.392.100,00	1.100.000,00	1.050.000,00
Екологија	1.127.900,00	306.900,00	919.400,00	400.000,00	443.900,00
<b>УКУПНО (у КМ)</b>	<b>4.082.400,00</b>	<b>1.579.600,00</b>	<b>2.420.100,00</b>	<b>1.700.000,00</b>	<b>1.693.900,00</b>

*Напомена: Пројекција издвајања за поједине секторе извршена је на начин да су се сагледала средства која су намјенски издвојена за финансирање наведених сектора, као и трендови финансирања пројеката из екстерних извора за поједине секторе у протеклом периоду.*

**Напомене /образложења**



Из Буџета ЈЛС	<p>Финансирање пројеката из буџета општине је планирано кроз издвајање средстава за суфинансирање инфраструктурних пројеката, финансирање израде планске Документације (регулациони планови) , израда пројектне документације, мјере подршке пољопривредним произвођачима, издвајање за финансирање пројеката НВО сектора и др.</p> <p>Кредитна средства обезбијеђена за санацију штета од поплава и реконструкцију и изградњу водовodne и канализационе мреже и санацију изворишта.</p>
<p>Екстерни извори (кредити, ентитети, кантони, држава, јавна предузећа и приватни извори, сл.)</p>	<p>Финансирање из екстерних извора (<i>кредити, ентитети, кантони, држава, јавна предузећа и приватни извори</i>) подразумева грантове који се очекују од Владе РС путем расписивања јавних позива ресорних министарстава, Фондова РС и Јавних предузећа на републичком и локалном нивоу. (Примјер: Фонд за заштиту животне средине и енергетску ефикасност РС, кандидовани инфраструктурни пројекти Министарству за избјегла и расељена лица, пројекти енергетске ефикасности Министарства за просторно уређење РС, Министарство породице омладине и спорта, пројекти уређења стаза Министарству трговине и туризма РС, Агенција за сигурност саобраћаја РС, набавка ватрогасног возила уз суфинансирање Ватрогасног савеза РС, ЈП Путеви РС, КП „Бобас“). Ова процјена издвајања извршена је на основу реализованих улагања из наведених извора у претходним годинама, уз напомену да у пројекцију прихода нису укључени грантови које су у претходном периоду имплементирали даваоци средстава директно, спроводећи све потребне процедуре без дознаке средстава у буџет општине. Знатно већа средства из вањских извора у 2016. години су планирана на приједлог директора ДЗ „Св. Пантелејмон“ а на основу остварених контаката са Министарством здравља и социјалне заштите РС и постигнутог договора за кандидовање и финансирање пројеката енергетске ефикасности, спремање службе хитне помоћи, тимова породичне медицине објекта Дома здравља и набавке санитарског возила).</p> <p>Пројекција финансирања из екстерних извора (<i>ИПА, донатори и остало</i>) подразумева реалне могућности добијања средстава из ИПА и других ЕУ развојних фондова и међународних развојних агенција (УНДП, УСАИД, СДЦ итд.). (Нпр.позив УНДП за ЈЛС и МЗ), УНДП програм за смањења ризика од поплава општинама у сливу ријеке Врбас, подршка пројектима енергетске ефикасности пр. школски објекти, World vision почео пројекте у области пољопривреде, USAID подршка сертификацији општине- БФЦ стандард, подршка унапријеђењу рада локалне управе ГИС база, ЛЕДИС,</p>

Прилог 5: Пројекти који нису обухваћени планом имплементације Стратегије


Општински развојни тим је у процесу ревизије Стратегије и идентификовао пројекте који могу допринијети остварењу секторских циљева али се нису могли са сигурношћу утврдити извори финансирања. У наредној табели приказана је листа таквих пројеката.

Пројекат / Мјера	Укупни очекивани изход пројекта / мјера	Извори финансирања		Укупно
		Буџет	Екстерни извори	
Пројекат: Реконструкција пута Шипраге - Крушево Брдо	У потпуности реконструисана дионица пута Шипраге - Крушево Брдо у дужини од 9 км	50.000	250.000	300.000
Пројекат: Реконструкција пута К. Варош - Вагани	У потпуности реконструисана дионица пута К. Варош - Вагани у дужини од 11 км	1.000.000	230.000	330.000
Пројекат: Санација старог градског моста	Санитан и реконструисан Стари градски мост	0	80.000	80.000
Пројекат: Замијена азбестних цијеви водовода у МЗ Шипраге у дужини 1 км	Реконструисано 1.000 м примарне водовodne мреже у МЗ Шипраге	40.000	0	40.000
Пројекат: Изградња водовода Радахова у МЗ Шипраге	Изграђен водовод Радахова у дужини од 7.200 м	0	254.000	254.000
Пројекат: Реконструкција фискултурне сале у ОШ „Петар Петровић Његош“ у Масловарама	- Постављено 320 м <sup>2</sup> гуменог пода - Постављено 25 прозора на фискултурној Сали - замијењено 12 расвјетних тијела.	12.000	25.000	37.000
Пројекат: Реконструкција школског игралишта код ОШ „Свети Сава“ у Котор Вароши	- Асфалтирано 900 м <sup>2</sup> терена, ограђено игралиште у дужини од 200 метара и освијетљено игралиште са 4 расвјетна тијела. ЦЈ58	19.000	5.900	24.900


Пројекат: Реконструкција школског игралишта код ОШ „Свети Сава“ у Забрђу	Асфалтирано 900 м <sup>2</sup> терена, као и ограђено игралиште у дужини од 200 метара,	19.000	4.900	23.900
Пројекат: Реконструкција школског одбојкашког игралишта ОШ „П.П.Његош“ у Масловарама	Асфалтирано 200 м <sup>2</sup> одбојкашког терена,	4.000	1.000	5.000
Пројекат: Успостављање ГИС базе података	Успостављена ГИС база података	15.000	15.000	30.000
Пројекат: Израда просторно-планске документације Регулациони план „Брегови“ 50ха	Израђен Регулациони план „Брегови“	50.000	0	50.000
Пројекат: Израда просторно-планске документације Регулациони план „Центар“ 47ха	Израђен Регулациони план „Центар“	47.000	0	47.000
Пројекат: Израда просторно-планске документације Зонинг план „Баре“ 55ха	Израђен Зонинг план „Баре“	55.000	0	55.000
Пројекат: Израда просторно-планске документације Зонинг план „Коториште“ 53ха	Израђен Зонинг план „Коториште“	53.000	0	53.000
Пројекат: Израда елабората и приједна мјера ЕЕ за зграду полицијске станице у МЗ Шипраге	Израђен елаборат, уопљен објекат, замијењена столарија и саниран кров	0	50.000	50.000
Пројекат: Успостављање базе података о енергетској ефикасности свих јавних установа на подручју општине Котор Варош	Набављен ЕНМАСОФТ софтверски пакет Успостављена база података о енергетској ефикасности свих јавних установа на подручју општине Котор Варош	3.000	2.400	5.400

Број: 01-022- 13 /16

Датум: 09.06. 2016. године  
Котор Варош



ПРЕДСЈЕДНИК  
ОПШТИНЕ  
Израђено



## ДЕФИНИЦИЈА ВАРИЈАБЛИ ЗА ПРАЋЕЊЕ ИНДИКАТОРА

Назив индикатора	Тип	Дефиниција	Временски оквир праћења	Званична статистика или интерни извор ЈЛС, извор верификације											
<b>СТРАТЕШКИ ЦИЉ 1. Интензивирати развој малих предузећа и конкурентних пољопривредних, индустријских и туристичких производа.</b>															
<b>Број запослених</b>	Основни	Све особе за које је достављен образац 1002 надлежној пореској служби	2005–2020	Извјештаји пореске службе, административни подаци											
2005	2006	2007	2008	2009	2010	2011	2012	2013	2014	2015	2016	2017	2018	2019	2020
3404	3480	3805	3595	3831	3479	3454	3503	4497	4497	4882					
<b>Индекс броја сиромашних</b>	Основни	Процент популације у домаћинствима чији је ниво потрошње (по појединцу) испод линије сиромаштва.	2004, 2007, 2011, 2015, 2019.	Агенција за статистику БиХ, Анкета о потрошњи домаћинства; база података за узорак из општине Котор Варош											
2005	2006	2007	2008	2009	2010	2011	2012	2013	2014	2015	2016	2017	2018	2019	2020
<b>Просјечна бруто плата</b>	Основни	Просјечан (средња вриједност) износ бруто плата запослених за које је достављен образац 1002 надлежној пореској служби	2005-2020	Извјештаји пореске службе, административни подаци, статистички билтен РС											
2005	2006	2007	2008	2009	2010	2011	2012	2013	2014	2015	2016	2017	2018	2019	2020
603	728	769	811	899	931	927	922	912	921	916					
<b>Укупни приходи у привреди</b>	Основни	Укупан износ прихода привредних субјеката са територије општине Котор Варош за које је достављена пријава прихода надлежној пореској служби	2005–2020	Извјештаји пореске службе, административни подаци, статистички билтен РС											
2005	2006	2007	2008	2009	2010	2011	2012	2013	2014	2015	2016	2017	2018	2019	2020
53724655	68855165	80522284	84802361	82662386	87464745	93944030	99055755	117795439	131999640	141987896					
<b>Износ инвестиција на територији општине Котор Варош</b>	Основни	Укупан износ прихода привредних субјеката са територије општине Котор Варош за које је	2005–2020	Извјештаји пореске службе,											

		достављена пријава прихода надлежној пореској служби										административни подаци, статистички билтен РС					
		2012	2013	2014	2015	2016	2017	2018	2019	2020							
2005	6232000	4717000	10156000	5404000	3946000	13063000	2011	4446206	3407281	2358336	1746220	2015	2016	2017	2018	2019	2020
Просјечна годишња потрошња по домаћинству		Основни										2004, 2007, 2011, 2015, 2019					
Према Допису Републичког завода за статистику РС број:06.3.05/060-419/16 од 06.06.2016. године, ова институција има податке само на нивоу РС и то за 2007 и 2011. Годину, док Агенција за статистику БиХ посједује податке само на нивоу БиХ.		Основни										Агенција за статистику БиХ, Анкета о потрошњи домаћинства; база података за узорак из општине Котор Варош					
2005	2006	2007	2008	2009	2010	2011	2012	2013	2014	2015	2016	2017	2018	2019	2020		
<b>СЕКТОРСКИ ЦИЉ 1.1 Унаприједити пољопривредну производњу и потакнути развој предузетничких и занатских фирми до 2020.г.</b>																	
Количина воћа пласираног на тржиште; (процјена пољопривредне службе је извршена на основу продаје директно од произвођача а нема организованог откула)		Основни										Количине воћа откупљеног кроз кооперантске угворе или директно пласиране од стране произвођача на локалне и регионалне тржиште/лијаце (износи и количине наведени у фактурама Добрављача).					
2005	2006	2007	2008	2009	2010	2011	2012	2013	2014	2015	2016	2017	2018	2019	2020		
Количина поврћа пласираног на тржиште; (до 2015 године је процјена производње на газдинствима и индивидуално пласирање на локално тржиште а 2015 организовано од стране фирме „Агрона“)		Основни										Количине поврћа откупљеног кроз кооперантске угворе или директно пласиране од стране произвођача на локалне и регионалне тржиште/лијаце (износи и количине наведени у фактурама Добрављача).					
2005	2006	2007	2008	2009	2010	2011	2012	2013	2014	2015	2016	2017	2018	2019	2020		
Количина меда пласираног на тржиште; (процјена пољопривредне службе је извршена на основу		Основни										Количине меда откупљеног кроз кооперантске угворе или директно пласиране од стране произвођача на локалне и регионалне					

продаје директно од произвођача меда а нема организованог откупа)				тржнице/гијаце (износи и количине наведени у фактурама добављача).							надлежна пореска служба, Извјештај општинске пољопривредне службе				
2005	2006	2007	2008	2009	2010	2011	2012	2013	2014	2015	2016	2017	2018	2019	2020
Количине откупљеног млијекана од стране мљехаре у Козарској Дубици)				Основни							Кооперантски уговори, Извјештај откупљивача на захтјев општине, Извјештај општинске пољопривредне службе				
Количине откупљеног млијекана				Количине откупљеног млијекана верификоване кооперантским уговорима							Кооперантски уговори, Извјештај откупљивача на захтјев општине, Извјештај општинске пољопривредне службе				
2005	2006	2007	2008	2009	2010	2011	2012	2013	2014	2015	2016	2017	2018	2019	2020
					312000	290000	300000	330000	324000	108000					
Количине откупљеног меса; (процена пољопривредне службе је извршена на основу продаје накупцима стоке и клаоницама директно са фарми)				Основни							Кооперантски уговори, Извјештај откупљивача на захтјев општине, Извјештај општинске пољопривредне службе				
2005	2006	2007	2008	2009	2010	2011	2012	2013	2014	2015	2016	2017	2018	2019	2020
					312000	290000	416,6 t	501,7 t	282,1 t	195 t					
Број новостворених радних мјеста у занатским и предузетничким фирмама. Пошто се тражени подаци не могу добити ни из Пореске управе ни из Алифа, подаци су добијени из Бироа за запошљавање и означавају број скинутих са списка незапослених ради запослења (запослени у државном и реалном сектору).				Основни							Административна служба општине, Надлежна пореска служба, АПИФ				
2005	2006	2007	2008	2009	2010	2011	2012	2013	2014	2015	2016	2017	2018	2019	2020
560	522	599	507	376	443	451	637	701	795	848					
П 1.1.1.1. Упостављање механизма управљања у Агроцентру Ободник															
Упостављен квалитетан и функционалан систем управљања АЦ Ободник				По пројекту							Извјештај имплементатора.				
Агроцентар врши откуп воћа и поврћа од минимално 10				Исход							Извјештај управе				
				Рачуна се број пољопривредних произвођача							2016-2017. Извјештај имплементатора.				

пољопривредних произвођача.	који имају потписан споразум, уговор или било који други облигациони документ који потврђује обавезе Агроцентра да откупи утврђене количине пољопривредних производа.	2017-2020	Агроцентра на захтјев општине
<b>П 1.1.1.2. Подршка развоју пластеничке производње</b> Формираг. систем подстицајних мјера за пластеничку производњу.	Израз	2017-2020	Извјештај имплементатора
Број подржаних пољопривредних произвођача у подизању пластеника.	Израз	2017-2020	Извјештај имплементатора
Површина инсталисаног пластеничког простора на годишњем нивоу (мин. 300 м2/год)	Исход	2017-2020.	Извјештај имплементатора
Број (најмање 5) пољопривредних произвођача који производе поврће у заштићеном простору	Број пољопривредних произвођача који производе поврће у заштићеном простору и своје производе директно пласирају на локално тржиште или путем кооперантских уговора.	2017-2020.	Кооперантски уговори, Извјештаји откупљивача поврћа на захтјев општине, Извјештај општинске пољопривредне службе.
<b>М 1.1.1.3. Подршка развоју сточарства (објекти, стада)</b> Успостављен систем субвенција за подршку сточарству и мљекарству	Израз	2016-2020	Извјештај имплементатора
Број нових пољопривредних газдинстава подржаних у развоју производње меса и млијека	Израз	2016-2020	Извјештај имплементатора
Број постојећих пољопривредних газдинстава подржаних у развоју производње меса и млијека	Израз	2016-2020	Извјештај имплементатора
Број (најмање 50) газдинстава која се баве сточарством врше пласман произведеног млијека и меса.	Исход	2016-2020	Кооперантски уговори, Извјештаји откупљивача млијека и меса, Извјештај општинске пољопривредне службе.
<b>М 1.1.1.4. Мјера Подршка развоју пчеларства</b> Подржано најмање 5 постојећих пчелара у проширењу капацитета и 5 нових пчелара у покретању производње меда.	Израз	2016-2020	Извјештај имплементатора
Број (најмање 10) произвођача меда који врше пласман својих производа	Исход	2016-2020	Кооперантски уговори, извјештаји откупљивача, фактуре или издати



			кооперантских уговора.			рачуни, Извјештај општинске пољопривредне службе.
<b>M1.1.1.5. Поддршка развоју воћарства (образовање нових засада)</b>						
Едуковано најмање 50 пољопривредних произвођача у развоју воћарства	Изнас		По мјери на годишњем нивоу		2016-2020	Извјештај имплементатора
Најмање 12 пољопривредних произвођача подржано у подизању нових засада воћа.	Изнас		По мјери на годишњем нивоу		2016-2020	Извјештај имплементатора
Број (најмање 12) произвођача воћа који врши пласман својих производа	Исход		Број произвођача воћа који врши пласман својих производа директно на локалном тржишту (фактурисана вриједност или издати рачуни за продате производе) или путем кооперантских уговора.		2016-2020	Кооперантски уговори, извјештаји откупљивача, фактуре или издати рачуни, Извјештај општинске пољопривредне службе.
<b>M1.1.2.1. Развој занатских дјелатности</b>						
Успостављен систем субвенција за подршку регистрацији занатских дјелатности.	Изнас		По мјери на годишњем нивоу		2016-2020	Извјештај имплементатора
Број подржаних захтјева за регистрацију и проширење капацитета занатских радњи	Изнас		По мјери на годишњем нивоу		2016-2020	Извјештај имплементатора
Број регистрованих занатских радњи (најмање 5)	Исход		Рачуна се број занатских радњи којима је одобрена регистрација у надлежној општинској служби		2016-2020	Извјештај надлежне општинске службе
Број занатских радњи (најмање 5) код којих су проширени капацитети	Исход		Број занатских радњи код којих је реализован захтјев за проширење капацитета		2016-2020	Извјештај надлежне општинске службе
<b>M1.1.2.2. Развој предузетничких фирми</b>						
Успостављен систем субвенција за подршку предузетничким дјелатностима.	Изнас		По мјери на годишњем нивоу		2016-2020	Извјештај имплементатора
Број подржаних захтјева за регистрацију и проширење капацитета предузетничких фирми.	Изнас		По мјери на годишњем нивоу		2016-2020	Извјештај имплементатора
Број (најмање 3) регистрованих предузетничких фирми	Исход		Рачуна се број предузетничких дјелатности којима је одобрена регистрација у надлежној општинској служби		2016-2020	Извјештај надлежне општинске службе
Број фирми са проширеним капацитетима (најмање 7).	Исход		Рачуна се број занатских радњи с којима је реализован захтјев за проширење капацитета		2016-2020	Извјештај надлежне општинске службе
<b>СЕКТОРСКИ ЦИЉ 1.2. Успоставити организовано пружање услуга излетничком и другим облицима туризма до 2020.г.</b>						

Приходи од туризма (Извор података Статистички годишњак Републике Српске)		Основни					Укупна вриједност остварених прихода од туристичких посјета (такси), продаје улазница и прихода од услуга пословних субјеката који су регистровани у области туризма					2016-2020				Извјештај надлежне општинске службе у оквиру које се води реферат за туризам, приходи у буџету ЈЛС од туристичких такси, биланси стања пословних субјеката у области туризма (на захтјев општине)			
2005	2006	2007	2008	2009	2010	2011	2012	2013	2014	2015	2016	2017	2018	2019	2020	2018	2019	2020	
Износ инвестиција у области туризма. (Подаци из Одјелјења за финансије)				143.290	44.779	271.458	834.853	790.907											
Основни		2011	2012	2013	2014	2015	2016	2017	2018	2019	2020								
Основни		Рачунају се износи инвестиција у области туризма за које су издате грађевинске и употребне дозволе или за које је подписан уговор /споразум о улагању у туризам на подручју општине Котор Варош																	
2005	2006	2007	2008	2009	2010	2011	2012	2013	2014	2015	2016	2017	2018	2019	2020				
		807,3			989.719,71	185.812,66	179.614,68	72.601,7		55.338,12									
<b>M 1.2.1.1.   Подешка развоју излетничког туризма</b>																			
Успостављен систем субвенција у општинској администрацији за подршку оснивања и регистрације пружаоца туристичких услуга.		Излаз																	
Број (најмање 2) нових пружаоца туристичких услуга.		Излаз																	
М 1.2.1.2.   Израда промотивних материјала и информативних интернет садржаја за промоцију излетничког туризма.		Излаз																	
Израђена брошура о излетничким дестинацијама општине Котор Варош и дистрибуирана туристима и потенцијалним инвеститорима.		Излаз																	
Најмање два пута годишње ажуриран интернет садржај општинске веб странице са информацијама о излетничким дестинацијама и потенцијалним инвестирања у излетнички туризам на подручју општине Котор Варош.		Излаз																	
Број (најмање 3.000) особа и потенцијалних инвеститора информисаних о излетничким дестинацијама и потенцијалним инвестирања у излетнички туризам.		Излаз																	
Број (најмање 2) нових пружаоца туристичких услуга.		Излаз																	
Број регистрованих пружаоца услуга (према облику организовања: АД, ДНО, доо или гредузетничка дјелатност) у области туризма		Излаз																	
По мјери на годишњем нивоу		Излаз																	
По мјери на годишњем нивоу		Излаз																	
Два пута на годишњем нивоу (у обзир се узима датум када је посљедњи пут ажурирана информација на веб страници)		Излаз																	
Веб статистика - Број посјетилаца дијела општинске веб странице на којој су објављене информације о туристичким потенцијалима		Излаз																	

		општине.		
<b>П 1.2.2.1. Уређење излетишта Парк природе Руика</b>				
Очишћено излетиште од чврстог отпада, постављени туристички знакови, канте за смеће и клупе за сједење.	Излаз	По пројекту	2016 -2020	Извјештај имплементатора
Израђен план редовног одржавања излетишта.	Излаз	По пројекту	2016-2020.	Извјештај имплементатора
Уређено 1.000 м стазе и постављени знакови упозорења на опасност од пожара.	Излаз	По пројекту	2016 -2020	Извјештај имплементатора
Постављање посуда са пијеском и водом за потребе гашења пожара.	Излаз	По пројекту	2016 -2020	Извјештај имплементатора
Број (најмање 200) посјетилаца парка природе Руика на годишњем нивоу.	Исход	Број регистрованих посјетилаца парка природе Руика на годишњем нивоу	2016-2020	Извјештај управитеља парка природе Руика на захтјев општине, Извјештај о стању туризма у оквиру сеферата за туризам
<b>П 1.2.2.2. Уређење излетишта купалишта Бјелине</b>				
Уређена пјешачка стаза са обалоутврдом и очишћена локација излетиште/купалиште од чврстог отпада.	Излаз	По пројекту	2016-2020.	Извјештај имплементатора
Израђен план редовног одржавања излетишта.	Излаз	По пројекту	2016-2020.	Извјештај имплементатора
Постављени знакови упозорења опасности од пожара.	Излаз	По пројекту	2016-2020.	Извјештај имплементатора
Број (најмање 300) посјетилаца излетишта-купалишта Бјелине на годишњем нивоу.	Исход	Број посјетилаца излетишта-купалишта Бјелине током једне године који су купили карту или листе посјетилаца којима је обезбјеђен слободан улаз као дио планираних групних посјета.	2016-2020	Извјештај управитеља излетишта-купалишта Бјелине на захтјев општине, Извјештај о стању туризма у оквиру сеферата за туризам
<b>П 1.2.3. Уређење излетишта купалишта Брана</b>				
Уређена обала ријеке Врбање у дужини од 150м.	Излаз	По пројекту	2016-2020	Извјештај имплементатора
Израђен план редовног одржавања излетишта.	Излаз	По пројекту	2016-2020.	Извјештај имплементатора
Постављена 2 знака упозорења на пожаре и заштите околиша.	Излаз	По пројекту	2016-2020	Извјештај имплементатора

Број (најмање 200) посјетилаца излетишта-купалишта Брана на годишњем нивоу.	Исход	Број посјетилаца излетишта-купалишта Брана током једне године који су купили карту или листе посјетилаца којима је обезбеђен слободан улаз као дио планираних групних посјета.	2016-2020	Извјештај управитеља излетишта-купалишта Брана на захтјев општине, Извјештај о стању туризма у оквиру реферата за туризам
<b>П 1.2.2.4. Маливање и израда стаза за брдски бициклизам</b>				
Израђена мала бициклистичких стаза помоћу ГПС уређаја.	Излаз	По пројекту	2016-2020	Извјештај имплементатора
Бициклистичке стазе уређене и означене у дужини од 1 км.	Излаз	По пројекту	2016-2020	Извјештај имплементатора
Бициклистичке стазе промовисане путем интернет презентације.	Излаз	По пројекту	2016-2020	Извјештај имплементатора
Број (најмање 100) бициклиста који користе стазу за брдски бициклизам на годишњем нивоу.	Исход	Број бициклиста који су регистровани као корисници бициклистичке стазе или број пријављених бициклиста који учествују у бициклијади или сличним манифестацијама организованим на брдској бициклистичкој стази.	2016-2020	Извјештај одговорне општинске службе за управљање јавним простором, Извјештај организација које организују бициклистичке манифестације (извјештај се доставља на захтјев општине)
<b>П 1.2.2.5. Реконструкција планинарског дома у Грабовичкој ријеци</b>				
Реконструисано и опремљено поткровље планинарског дома.	Излаз	По пројекту	2016-2020	Извјештај имплементатора
Проширен смјештајни капацитет планинарског дома за 50 сједећих мјеста.	Излаз	По пројекту	2016-2020	Извјештај имплементатора
У објекту постављени знакови упозорења на опасност од пожара.	Излаз	По пројекту	2016-2020	Извјештај имплементатора
Број (најмање 100) посјетилаца планинарског дома на годишњем нивоу.	Исход	Број појединачна или чланова групе којима је омогућен боравак у планинарском дому.	2016-2020	Извјештај управитеља планинарског дома (по пројекту или на захтјев општине)

СЕКТОРСКИ ЦИЉ 1.3 Побољшати пословање физичких и правних лица на подручју општине Котор Варош до 2020 г.															
Основни															
Домаће инвестиције (улагања од стране пословних субјеката регистрованих у БиХ) које су креирале најмање 5 радних мјеста. (Потврда о регистрацији инвеститора, Уговори/споразуми домаћих/страних инвеститора са општином о улагању на подручје општине Котор Варош, број издатих грађевинских и употребних дозвола, уговори о раду ново запослених).															
2015	2016	2017	2018	2019	2020	2015	2016	2017	2018	2019	2020				
						1									
Број реализованих страних инвестиција (најмање 5 нових радних мјеста по инвестицији); (Спортек д.о.о: 2005, 2007, 2013(2), 2014 и 2015 ) и Механичке конструкције 2008)															
2005	2006	2007	2008	2009	2010	2011	2012	2013	2014	2015	2016	2017	2018	2019	2020
1		1	1					2	1	1					
Стране Инвестиције (улагања од стране пословних субјеката регистрованих ван БиХ) која су креирала најмање 5 радних мјеста. (Потврда о регистрацији инвеститора, Уговори/споразуми домаћих/страних инвеститора са општином о улагању на подручје општине Котор Варош, број издатих грађевинских и употребних дозвола, уговори о раду ново запослених)															
Основни															
Инвестиције дијаспоре (улагање особа које живе у иностранству а поријеклом су са подручја општине Котор Варош и инвестирају на подручје општине Котор Варош) које су креирале најмање 5 нових радних мјеста (Потврда о регистрацији инвеститора, Уговори/споразуми домаћих/страних инвеститора са општином о улагању на подручје општине Котор Варош, број издатих грађевинских и употребних дозвола које се односе на инвестиције из дијаспоре). инвеститора, Уговори/споразуми домаћих/страних инвеститора са општином о улагању на подручје општине Котор Варош,															
Административна служба општине, Надлежна пореска служба, АПИФ															
Административна служба општине, Надлежна пореска служба, АПИФ															

2005	2006	2007	2008	2009	2010	2011	број издатих грађевинских и употребних дозвола које се односе на инвестиције из дијаспоре, уговори о раду ново запослених).					2016	2017	2018	2019	2020		
							2012	2013	2014	2015								
П 1.3.1.1. Унапређење повољног пословног окружења увођењем БФЦ стандарда																		
Општина сертификована према БФЦ стандарду до 2018.г.																		
Излаз							По пројекту					2016-2018.					Извјештај имплементатора	
Исход							Временски период од дана подношења захтјева за информацијама и за томфр до реализације помоћи односно захтјева.					2016-2018.					Извјештај општинске службе надлежне за помоћ инвеститорима	
П 1.3.1.2. Уређење приступне инфраструктуре за пословну локацију „Стрелиште“																		
Излаз							По пројекту					2016-2019.					Извјештај имплементатора	
Излаз							По пројекту					2016-2019.					Извјештај имплементатора	
Исход							Простор за који постоји уговор о куповини или најму					2016-2019.					Извјештај управитеља пословне зоне „Стрелиште“	
П 1.3.1.3. Уређење комуналне инфраструктуре за пословну локацију „Слатина“																		
Излаз							По пројекту					2016-2020.					Извјештај имплементатора	
Излаз							По пројекту					2016-2020.					Извјештај имплементатора	
Исход							Простор за који постоји уговор о куповини или најму					2016-2020.					Извјештај управитеља пословне зоне „Слатина“	
П 1.3.1.4. У постављање базе података за пројекту грађевинску и осталу документацију																		
Излаз							По пројекту					2016-2017.					Извјештај имплементатора	
Излаз							По пројекту					2016-2017.					Извјештај имплементатора	

Вријеме потребно за рјешавање захтјева инвеститора за помоћ општинске администрације (мање за 10%)	Исход	Временски период од дана подношења захтјева за информацијама и за помоћ до реализације помоћи односно захтјева.	2016-2017.	Извјештај општинске службе надлежне за помоћ инвеститорима
<b>П 1.3.2.1. Израда просторно-планске документације Зонинг план „Радна зона - Јелшинград“</b> Израђен зонинг план „Радна зона - Јелшинград“ површине 65 ха	Исход	По пројекту	2016-2017.	Извјештај имплементатора
Усвојен и проведен зонинг план „Радна зона - Јелшинград“ површине 65ха	Исход	Реализација инвестиција на локацији план „Радна зона - Јелшинград“ је у складу са зонинг планом . Нема бесправно изграђених објеката на овој локацији.	2016-2017.	Општинско одјељење надлежно за мониторинг provedбе зонинг планова
<b>П 1.3.2.2. Израда просторно-планске документације Зонинг план „Радна зона - Рипиште“</b> Израђен зонинг план „Радна зона - Рипиште“ површине 6 ха	Исход	По пројекту	2016-2017.	Извјештај имплементатора
Усвојен и проведен зонинг план „Радна зона - Рипиште“ површине 6ха	Исход	Реализација инвестиција на локацији план „Радна зона - Рипиште“ је у складу са зонинг планом. Нема бесправно изграђених објеката на овој локацији.	2016-2017.	Општинско одјељење надлежно за мониторинг provedбе зонинг планова

Назив индикатора	Тип	Дефиниција	Временски оквир праћења	Званична интерни извор ЈЛС, извор верификације											
<b>СТРАТЕШКИ ЦИЉ 2. Унапријеђена квалитета друштвеног живота заједнице и смањени ризици од катастрофа.</b>															
Задовољство грађана општине Котор Варош са услугама социјалне и здравствене заштите, те спортским, образовним и културним садржајима.	Основни	Одговор на питање: У којој мјери сте задовољни квалитетом услуга социјалне и здравствене заштите, те спортским, образовним и културним садржајима. Одговори се мјере употребом Ликертове скале (од 1-5)	2016,2018, 2020	Анкета о задовољству грађана.											
2005	2006	2007	2008	2009	2010	2011	2012	2013	2014	2015	2016	2017	2018	2019	2020
Категорија ризика од катастрофа (Уважавајући анализиране аспекте ризика од катастрофа (опасности, изложеност, рањивост и капацитете	Основни	Методологијом за процјену ризика утврдити категорије појединих ризика (Неприхватљив, дјелимично прихватљив и	2016, 2020	Процјена угрожености општине Котор Варош на природне и друге опасности.											

супостављања), у наредном петогодишњем периоду		прихватљив ризик)														
Општина Котор Варош је идентификовала ризик од поплава, земљотреса, клизишта и града врло високих (неприхватљивим), док су ризици од пожара, суше и олујног вјетра, идентификовани као високи ризици.)		2006	2007	2008	2009	2010	2011	2012	2013	2014	2015	2016	2017	2018	2019	2020
2005	2006	2007	2008	2009	2010	2011	2012	2013	2014	2015	2016	2017	2018	2019	2020	
Број кривичних и прекршајних пријава против малољетника на подручју општине Котор Варош		Основни		Случајеви против живота и тијела, тјелесне повреде, сексуални деликти, насилни деликти, друго... Посебно по spolu и посебно за прекршаје и кривична дјела рад												
2005	2006	2007	2008	2009	2010	2011	2012	2013	2014	2015	2016	2017	2018	2019	2020	
					21	8	8	3	5	3						
Број грађана који учествују у спорским и културним манифестацијама и догађајима		Основни		Рачунају се посјетиоци и учесници спортско-културних манифестација и догађаја. Овај индикатор подразумева број плаћених карата, број пријава или број улезака ако је слободни приступ (по spolu).												
2005	2006	2007	2008	2009	2010	2011	2012	2013	2014	2015	2016	2017	2018	2019	2020	
6500	6550	6600	6450	6560	6600	6700	6660	6800	6750	6700						
СЕКТОРСКИ ЦИЉ 2.1. Побољшати сигурност путних комуникација до 2020г.																
Трошкови за одржавање локалних путних праваца;		Основни		Укупни трошкови одржавања локалних путних праваца који се издвајају из буџета а који су намијењени за одржавање путних праваца реконструисаних и модернизованих стратешким интервенцијама.												
2005	2006	2007	2008	2009	2010	2011	2012	2013	2014	2015	2016	2017	2018	2019	2020	
					375.866	595.059	603.700	223.996	230.702	267.040						
Споразум о финансирању постављања саобраћајне		Основни		Споразум општине и финансијера за постављање саобраћајне сигнализације												
				2005-2020												
				Извјештаји надлежне општинске службе која врши мониторинг одржавања локалних путева, Извјештај о реализацији буџета												
				Извјештаји надлежне општинске службе која врши												



сигнализације (у 2014 години урађен споразум о испоруци и монтажи елемената вертикалне саобраћајне сигнализације број 05-701-14)	потписан, протоколисан и доступан у штампаном облику.										мониторинг постављања саобраћајне сигнализације локалних путева					
	2005	2006	2007	2008	2009	2010	2011	2012	2013	2014	2015	2016	2017	2018	2019	2020
<b>П 2.1.1.1. Изградња тротоара у Забрљу - центар</b>																
Употпуности изграђен и реконструисан тротоар у дужини од 960 м	По пројекту										Извјештај имплементатора.					
Број домаћинстава и насељених мјеста за које је унапријеђена покривеност путних комуникација новим асфалтом	Исход	Домаћинства која припадају насељеним мјестима у којима је и за које је побољшана путна комуникација (према прелиминарном попису насељених мјеста и домаћинстава из 2013.г.)										2016-2020	Извјештаји надлежне општинске службе која врши мониторинг реконструкције локалних путева			
<b>П 2.1.1.2. Санација и реконструкција мостова и путева оштећених поплавама</b>																
У складу са принципом "Изградња на боље" санирано 4 моста и санирано 6 путних праваца угрожених клизиштима (санирано укупно 500 м путева угрожено клизиштима)	Исход	По пројекту										2016	Извјештај имплементатора.			
Број домаћинстава и насељених мјеста за које је унапријеђена покривеност путних комуникација новим асфалтом	Исход	Домаћинства која припадају насељеним мјестима у којима је и за које је побољшана путна комуникација (према прелиминарном попису насељених мјеста и домаћинстава из 2013.г.)										2016	Извјештаји надлежне општинске службе која врши мониторинг реконструкције локалних путева			
<b>П 2.1.1.3. Изградњи пројекат саобраћајне сигнализације</b>																
Израђена пројектна документација за постављање хоризонталне и вертикалне саобраћајне сигнализације. Донесена одлука о прихватању пројекта саобраћајне сигнализације од стране Општине	Исход	По пројекту										2016-2018.	Извјештај имплементатора.			
	Исход	Одлука усвојена од стране општине и доступна у штампаној или електронској форми.										2016-2018.	Извјештај о раду скупштине, надлежна општинске служба за регулисање локалних праваца саобраћајном сигнализацију.			
<b>П 2.1.1.4. Наставак модернизације дионице пута мост Бобас-Кукавице</b>																
Модернизована дионица пута Бобас-Кукавице у дужини од 400 м	Исход	По пројекту										2016.	Извјештај имплементатора.			
Број домаћинстава и насељених мјеста за које је унапријеђена покривеност путних комуникација новим	Исход	Домаћинства која припадају насељеним мјестима у којима је и за које је										2016.	Извјештаји надлежне општинске службе која врши			



П 2.2.1.2. Изградња водовода Забрђе (дионица град-Подбрђе)	Излаз	По пројекту	2016-2020.	Извјештај имплементатора
Изграђена водоводна мрежа у дужини од 4.000 м на Дионици градско подручје-Побрђе	Исход	Уговори комуналног предузећа потписани са домаћинствима опружању услуге водоснабјјевања	2016-2020.	Извјештај комуналног предузећа
П 2.2.1.3. Реконструкција и санација градске водоводне мреже и изворишта	Излаз	По пројекту	2016.	Извјештај имплементатора
Реконструисана и санирана постојећа водоводна мрежа у дужини од 10.000 м	Излаз	Континуирано снабђевање питком водом подразумијева да уопште не долази до прекида у напајању питком водом, изузев у случају краткотрајних прекида као посљедица најављених привремених радова на реконструкцији водоводне мреже.	2016.	Извјештај комуналног предузећа
П 2.2.2.1. Уређење водозахвата и појачање изворишта – у Ваганима	Излаз	По пројекту	2017.	Извјештај имплементатора
Уређен водозахват и повећан капацитет водозахвата у насељу Вагани за најмање 10%.	Исход	Параметри свих биолошких и хемијских султанци (који се званично прате) у питкој води налазе се у дозвољеним референтним вриједностима.	2017.	Извјештај о редовној контроли воде за пиће надлежне лабораторије за општину Котар Варош.
П 2.2.2.2. Санација изворишта Бијело поље на локацији водозахвата	Излаз	По пројекту	2016	Извјештај имплементатора
Санирано извориште Бијело Поље на локацији водозахвата.	Исход	Параметри свих биолошких и хемијских султанци (који се званично прате) у питкој води налазе се у дозвољеним референтним вриједностима.	2016	Извјештај о редовној контроли воде за пиће надлежне лабораторије за општину Котар Варош.
СЕКТОРСКИ ЦИЉ 2.3 Смањити ризике од катастрофа до 2020.	Основни	Укупан износ штета у привреди и пољопривреди од природних и других опасности;	2015-2020	Извјештај Цивилне заштите, Извјештај општинске и републичке комисије за

(Укупна процијењена штета настала дјеловањем поплава и клизишта током 2014.г. у пољопривреди износи 567.632 КМ.)		обрачунавају.										попис штета					
2005	2006	2007	2008	2009	2010	2011	2012	2013	2014	2015	2016	2017	2018	2019	2020		
Просјечан износ штета на јавној инфраструктури и јавним објектима од природних и других опасности;		Укупан износ штета на јавној инфраструктури и јавним објектима од природних и других опасности подијељен са бројем година за које се износи штета обрачунавају.										2005-2020			Извјештај цивилне заштите, Извјештај општинске и републичке комисије за попис штета		
(Укупна процјена штета на комуналној инфраструктури настала дјеловањем поплава и клизишта током 2014.г. износи 548.900 КМ. Поред комуналне инфраструктуре, током поплава и клизишта у 2014.г. оштећено је 109 путних праваца и 17 мостова, а процјена штете за овај сегмент износи 2.322.725,87 КМ. Тако да је укупна процијењена штета на јавној инфраструктури 2.871.625.87 КМ.)		2005	2006	2007	2008	2009	2010	2011	2012	2013	2014	2015	2016	2017	2018	2019	2020
2005	2006	2007	2008	2009	2010	2011	2012	2013	2014	2015	2016	2017	2018	2019	2020	2020	
Просјечан износ штета на приватним стамбеним и помоћним објектима од природних и других опасности;		Укупан износ штета на приватним стамбеним и помоћним објектима од природних и других опасности подијељен са бројем година за које се износи штета мјере										2005-2020			Извјештај цивилне заштите, Извјештај општинске и републичке комисије за попис штета		
(Укупна штета у 2014.г., настала дјеловањем поплава и клизишта, на стамбеним објектима износи 2.485.262,91 КМ.)		2005	2006	2007	2008	2009	2010	2011	2012	2013	2014	2015	2016	2017	2018	2019	2020
2005	2006	2007	2008	2009	2010	2011	2012	2013	2014	2015	2016	2017	2018	2019	2020	2020	
Број страдалих од природних и других опасности (од 2005 године није било страдалих)		Укупан број жртно страдалих током ванредних ситуација (катастрофа и несрећа) узрокованих природним и другим опасностима. (по spolu и годинама)										2005-2020			Извјештај Цивилне заштите, Извјештај МУП-а РС, Извјештај Дома здравља.		
2005	2006	2007	2008	2009	2010	2011	2012	2013	2014	2015	2016	2017	2018	2019	2020	2020	
0	0	0	0	0	0	0	0	0	0	0	0	0	0	0	0	0	
Број повријеђених од природних и других опасности (од 2005 године није било повријеђених)		Укупан број теже и лакше повријеђених особа током ванредних ситуација (катастрофа и несрећа) узрокованих природним и другим опасностима. (по spolu и годинама)										2005-2020			Извјештај Дома здравља, Извјештај Цивилне заштите, Извјештај МУП-а РС,		
2005	2006	2007	2008	2009	2010	2011	2012	2013	2014	2015	2016	2017	2018	2019	2020	2020	
0	0	0	0	0	0	0	0	0	0	0	0	0	0	0	0	0	

П 2.6.1.1. Упошава видео надзора на кубуним

Инфраструктурним и ливним објектима	Издаз	По пројекту	2016-2020.	Извјештај имплементатора
Успостављен видео надзор на 7 кључних тачака у општини	Издаз	По пројекту	2016-2020.	Извјештај имплементатора
Смањење времена потребног за одговор кључних актера заштите и спасавања на појаву опасности (за 20%)	Исход	Вријеме одговора полиције и ватрогасног друштва на уочену опасност путем видео надзора. Вријеме одговора подразумијева вријеме од начињене службене забиљешке да је уочена опасност до момента доласка полиције или ватрогасног друштва на мјесто опасности.	2016-2020.	Извјештај полицијске станице Котор варош, Извјештај добровољног ватрогасног друштва.
П2.3.1.2. Набавка опреме за комуникацију кључних актера заштите и спасавања	Издаз	По пројекту	2016-2018.	Извјештај имплементатора
Набављено 30 ручних радио станица и двије базе станица и сви кључни актери ЗИС опремљени комуникационом опремом.	Исход	Стандардне процедуре са кодним називима доступне у штампаној и електронској форми	2016-2020.	Служба цивилне заштите
Успостављене стандардне оперативне процедуре за комуникацију кључних актера заштите и спасавања током ванредних ситуација.	Издаз	По пројекту	2016-2020.	Извјештај имплементатора
П2.3.1.3. Успостављање система раног уозоравања на појаре	Издаз	По пројекту	2016-2020.	Извјештај имплементатора
Постављена осматрачница и надзорне камере на кључним локацијама гдје је фреквенција избијања пожара на отвореном велика	Издаз	По пројекту	2016-2020.	Извјештај имплементатора
Осматрачница и видео надзор увезани са ватрогасним друштвом.	Исход	Вријеме одговора подразумијева вријеме од начињене службене забиљешке да је уочен пожар до момента доласка ватрогасног друштва на мјесто пожара.	2016-2020.	Служба цивилне заштите, Извјештај ватрогасног друштва.
П2.3.1.4. Означавање излетничких мјеста са знаковима упозорења на опасност од пожара	Издаз	По пројекту	2016	Извјештај имплементатора
Број (најмање 10) означених излетишта знаковима упозорења на опасности од пожара.	Исход	Укупан број регистрованих пожара на излетиштима која су означена знаковима упозорења.	2016	Извјештај ватрогасног друштва и општинске службе цивилне заштите
П2.3.2.1. Опремање и оспособљавање професионалног ватрогасног друштва	Исход			

Набављена цистерна за воду	Изназ	По пројекту	2016-2020.	Извјештај имплементатора
Набављено једно вишенамјенско теренско возило	Изназ	По пројекту	2016-2020.	Извјештај имплементатора
Обучени сви припадници ватрогасног друштва у превенцији и поступању током катастрофа узрокованих природним и другим опасностима.	Изназ	По пројекту	2016-2020.	Извјештај имплементатора
Бржи одговор Ватрогасног друштва на захтјеве за интервенцијама (за најмање 30%)	Исход	Вријеме протекло од момента запримања захтјева за интервенцијом ДВД-а до њиховог доласка на лице мјеста догађаја.	2016-2020.	Извјештај ДВД-а на захтјев општине, Извјештај надлежног инспекцијског органа.
П 2.3.2.2. Успостављање и опремање Горске службе спашавања				
Опремљен и обучен спасилачки тим од 10 чланова за поступање током катастрофа и несрећа.	Изназ	По пројекту	2017-2020.	Извјештај имплементатора
Одлука о стављању Горске службе спашавања у функцију заштите и спашавања.	Исход	Одлука Општине о стављању Горске службе спашавања у функцију заштите и спашавања имовине и људи доступна у штампаном облику.	2017-2020.	Извјештаји о раду Скупштине општине, Извјештаји надлежног одјељења општинске администрације.
П 2.3.2.3. Опремање и оспособљавање јединица цивилне заштите				
Опремљен и обучен Вод ЦЗ-е за заштиту од пожара	Изназ	По пројекту	2015-2020.	Извјештај имплементатора
Опремљено и обучено више теренских тимова ЦЗ-е (укупно обучено и опремљено најмање 50 припадника ЦЗ) за превенцију и поступање током катастрофа и несрећа.	Изназ	По пројекту	2015-2020.	Извјештај имплементатора
Смањено просјечно вријеме одговора Цивилне Заштите на захтјеве за интервенцијама током катастрофа	Исход	Вријеме протекло од момента запримања захтјева за интервенцијом ЦЗ до њиховог доласка на лице мјеста догађаја.	2016-2020.	Извјештај општинске службе Цивилне заштите
П 2.3.2.4. Опремање и обука вишенамјенске теренске екипе Црвеног крста				
Оспособљено 15 волонтера Црвеног крста Котор Варош за дјеловање у катастрофама	Изназ	По пројекту (према мјесту инсталације)	2017-2020.	Извјештај имплементатора
Набављене униформе и опрема за ВТЕ (средства везе, шатори, вреће, мобилна кућиња)	Изназ	По пројекту (према мјесту инсталације)	2017-2020.	Извјештај имплементатора
Одлука о стављању вишенамјенске теренске екипе у функцију заштите и спашавања.	Исход	Одлука Општине о стављању вишенамјенске теренске екипе у функцију заштите и спашавања имовине и људи доступна у штампаном облику.	2017-2020.	Служба Цивилне заштите

<p><b>П2.3.2.5. Одремање службе хитне медицинске помоћи</b></p>	<p>Излаз</p>	<p>По пројекту (према мјесту инсталације)</p>	<p>2017.</p>	<p>Извјештај имплементатора</p>
<p>Набављено Санитетско возило и остала припадајућа опрема неопходна за рад службе хитне медицинске помоћи.</p>	<p>Исход</p>	<p>Потврда о верификацији и акредитацији службе хитне медицинске помоћи издата од стране надлежног Министарства РС</p>	<p>2017</p>	<p>Извјештај Дома здравља</p>
<p><b>П2.3.3.1. Израда програма и едукација предшколске дјеце на тему смањења ризика од катастрофа</b></p>	<p>Излаз</p>	<p>По пројекту</p>	<p>2017-2020.</p>	<p>Извјештај имплементатора</p>
<p>Креиран и усвојен програм едукације предшколске дјеце на тему смањења ризика од катастрофа.</p>	<p>Исход</p>	<p>Број едуковане дјеце узраста од 5-7 година на тему смањења ризика од катастрофа. (по spolu и доби дјетета)</p>	<p>2017-2020</p>	<p>Извјештај Дома здравља</p>
<p><b>П2.3.4.1. Уређење корита ријеке Врбање и њених притока</b></p>	<p>Излаз</p>	<p>По пројекту</p>	<p>2017-2020.</p>	<p>Извјештај имплементатора</p>
<p>Уређена корита у дужини од 1800 м и изграђене обалотврде у дужини од 200 м у руралном подручју</p>	<p>Исход</p>	<p>Број пријављених и регистрованих одрона обале ријеке Врбање</p>	<p>2014-2020.</p>	<p>Служба Цивилне заштите, Комунална инспекција</p>
<p>Смањен број одрона обале ријеке Врбање (за најмање 20%)</p>	<p>Исход</p>	<p>Број поплавлених објеката било површинским било подземним водама укључујући све врсте објеката (јавне, приватне, инфраструктурне, помоћне, стамбене, пољопривредне итд.)</p>	<p>2011-2020.</p>	<p>Извјештај комисије за попис штета, Служба Цивилне заштите, Надлежна општинска служба</p>
<p><b>П2.3.4.2. Завршетак изградње пешачке стазе уз обалу ријеке Врбање</b></p>	<p>Излаз</p>	<p>По пројекту</p>	<p>2017-2020.</p>	<p>Извјештај имплементатора</p>
<p>Укупно изграђено 700 м пешачке стазе уз обалу ријеке Врбање</p>	<p>Излаз</p>	<p>По пројекту</p>	<p>2017-2020.</p>	<p>Извјештај имплементатора</p>
<p>Изграђена обалотврда на ријеци Врбањи у дужини од 200м у градском подручју</p>	<p>Исход</p>	<p>Број пријављених и регистрованих одрона обале ријеке Врбање</p>	<p>2014-2020.</p>	<p>Служба Цивилне заштите, Комунална инспекција</p>
<p>Смањен број одрона обале ријеке Врбање (за најмање 15%)</p>	<p>Исход</p>	<p>Број пријављених и регистрованих одрона обале ријеке Врбање</p>	<p>2014-2020.</p>	<p>Служба Цивилне заштите, Комунална инспекција</p>
<p><b>П2.3.4.3. Уређење обала ријеке Врбање – обалотврда базирана на еколошким принципима</b></p>	<p>Исход</p>	<p>Број пријављених и регистрованих одрона обале ријеке Врбање</p>	<p>2014-2020.</p>	<p>Служба Цивилне заштите, Комунална инспекција</p>

Очишћен отпад из корита ријеке и засађене саднице дрвећа у дужини од 1.500м	Излаз	По пројекту	2016-2020.	Извјештај имплементатора						
Смањен број одрона обале ријеке Врбање (за најмање 5%)	Исход	Број пријављених и регистрованих одрона обале ријеке Врбање	2014-2020.	Служба Дивилне заштите, Комунална инспекција						
Смањен број поплавлених објеката након обилних киша (за најмање 5%)	Исход	Број поплавлених објеката било површински; било подземним водама укључујући све врсте објеката (јавне, приватне, индустријске, помоћне, стамбене, пољопривредне итд.)	2011-2020.	Извјештај комисије за попис штета, Служба Дивилне заштите, Надлежна општинска служба						
<b>СЕКТОРСКИ ЦИЉ 2.4 Осигуран приступ културним спортаким и образовним услугама до 2020г.</b>										
Број дјеце обухваћене предшколским васпитањем и образовањем;	Основни	Број уписане дјеце у установу за предшколско васпитање и образовање - попуњен образац за упис (по сполу и добним групама)	2015-2020	Извјештај предшколске установе, Републички завод за статистику.						
	2011	2012	2013	2014	2015	2016	2017	2018	2019	2020
	55	78	84	98	96					
Број чланова спортских и културних организација	Основни	Број издатих важећих чланских карти или званична листа чланова организације.	2005-2020	Извјештај организација и установе за спорт и културу на захтјев општине						
	2011	2012	2013	2014	2015	2016	2017	2018	2019	2020
	1110	1026	1177	1163	1180					
Број корисника спортско-рекреативних терена и објеката	Основни	Број чланова спортских друштва, затим број индивидуалних спортиста и рекреативаца који користе спортске и рекреативне терене у слободно вријеме. Број особа укључених у спортски догађај као и број посетиоца спортског догађаја - Број плаћених карата, број пријава или број улазака ако је слободни приступ (по сполу и доби).	2005-2020	Извјештај управитеља спортских и рекреативних терена, Извјештаји организатора спортских догађаја (извјештаји се достављају на захтјев општине).						
	2011	2012	2013	2014	2015	2016	2017	2018	2019	2020
	7800	8000	8550	8080	8100					
Број грађана укључених у друштвене и културне активности;	Основни	Број чланова установе и организација културе, број учесника културних и друштвених догађаја, број посетиоце културних и друштвених догађаја - Број плаћених карата, број пријава или број улазака ако је слободни приступ (по сполу и доби).	2005-2020	Извјештај управитеља спортско-културних терена, објеката и центара, Извјештаји организатора спортских догађаја (извјештаји се достављају на захтјев општине).						
	2011	2012	2013	2014	2015	2016	2017	2018	2019	2020
	7800	8000	8550	8080	8100					



		и доби).										зактјев општине)			
2005	2006	2007	2008	2009	2010	2011	2012	2013	2014	2015	2016	2017	2018	2019	2020
324	341	353	330	341	343	360	374	375	380	402					
Број становника општине покривених радијским сигналом Радија Котор Варош.		Број становника по насељеним мјестима која су територијално покривена радијским сигналом Радија котор Аврош										Извјештај Центра за културу и информисање			
2005	2006	2007	2008	2009	2010	2011	2012	2013	2014	2015	2016	2017	2018	2019	2020
Број су-финансираних пројеката ОЦД-а од стране општине		Доступна листа пројеката које је општина су-финансирала										Извјештај службе за финансије, Буџет општине			
2005	2006	2007	2008	2009	2010	2011	2012	2013	2014	2015	2016	2017	2018	2019	2020
0	0	0	0	0	0	0	6	7	0	8					
Потписан споразум за потпуну санацију старе аустроугарске школе.		Споразум доступан у штампаном облику и званично заведен у администрацијски протокол општине										Извјештај одјељења за привреду и друштвене дјелатности			
2005	2006	2007	2008	2009	2010	2011	2012	2013	2014	2015	2016	2017	2018	2019	2020
П 2.4.1.1. Опремање изнајмљеног објекта за истурено одјељење игралишта на Новом насељу															
Реновиран изнајмљени објекат за обухват дјече предшколских васпитањем и образовањем		Излаз										Извјештај имплементатора			
Набављена потребна дидактичка опрема		Излаз										Извјештај имплементатора			
Израђен план и програм рада истуреног одјељења у Новом Насељу		Исход										Предшколска установа			
П 2.4.1.2. Опремање клубова дјецу у МЗ Масловаре у учионици основне школе															
Опремљена учионица у школи Масловаре неопходном дидактичком опремом..		Излаз										Извјештај имплементатора			
Израђен план и програм рада истуреног одјељења у МЗ Масловаре		Исход										Предшколска установа			
П 2.4.2.1. Изградња игралишта Баре															
Изграђено игралиште у насељу „Баре“ димензија 20х30м (600 м2)		Излаз										Извјештај имплементатора			
Креиран план одржавања спортских активности на игралишту Баре.		Исход										Извјештај управитеља игралишта Баре			
П 2.4.2.2. Санација техничке опреме неопходности радијалу															

Центра за спорт, културу и информисање	Излаз	По пројекту	2015-2018.	Извјештај имплементатора
Набављена нова комуникациона опрема и поправљени лостојећи предајници.	Исход	Број предајника и техничке опреме која је функционална и налази се у употреби.	2015-2018.	Извјештај управитеља игралишта Баре
У функцију стављена цјелокупна инфраструктура радија	Исход	Број предајника и техничке опреме која је функционална и налази се у употреби.	2015-2018.	Извјештај управитеља игралишта Баре
П2.4.2.3. Реконструкција градског стадиона	Исход	Број предајника и техничке опреме која је функционална и налази се у употреби.	2015-2018.	Извјештај управитеља игралишта Баре
Приведена намјени клупска зграда.	Излаз	По пројекту	2017-2020.	Извјештај имплементатора
Освијетљен комплекс Градског стадиона,	Излаз	По пројекту	2017-2020.	Извјештај имплементатора
Реконструисана атлетска стаза и уграђене столице на трибине стадиона	Излаз	По пројекту	2017-2020.	Извјештај имплементатора
Креиран спортски програм и план одржавања спортских активности на градском стадиону	Исход	Спортски програм и план одржавања спортских активности на градском стадиону доступан у штампаном и електронском облику	2017-2020.	Извјештај управитеља Градског стадиона
П2.4.2.4. Реконструкција крова старе аустроугарске школе	Исход	Спортски програм и план одржавања спортских активности на градском стадиону доступан у штампаном и електронском облику	2017-2020.	Извјештај управитеља Градског стадиона
У складу са израђеним пројектом реконструисан кров старе аустроугарске школе	Излаз	По пројекту	2016-2017.	Извјештај имплементатора
Број контактираних потенцијалних инвеститора за потпуну санацију заштићеног објекта споменичко-културног наслеђа „Стара аустроугарска школа“	Исход	Службеним и званично протоколираним дописима потврдити број контактираних потенцијалних инвеститора.	2016-2017.	Извјештај надлежног општинског одјељења у чијој надлежности је управљање овим објектом.
М2.4.3.1. Подршка раду спортских организација на подручју општине	Исход	Службеним и званично протоколираним дописима потврдити број контактираних потенцијалних инвеститора.	2016-2017.	Извјештај надлежног општинског одјељења у чијој надлежности је управљање овим објектом.
Подржано најмање 10 спортских клубова на годишњем нивоу.	Излаз	По мјери на годишњем нивоу	2016-2020.	Извјештај имплементатора
Израђени планови и програми рада за најмање 10 спортских клубова.	Исход	Планови и програми рада спортских клубова доступни у штампаној или електронској форми	2016-2020.	Извјештај надлежног општинског одјељења, Буџет општине.
М2.4.3.2. Подршка спортским и културним манифестацијама	Исход	Планови и програми рада спортских клубова доступни у штампаној или електронској форми	2016-2020.	Извјештај надлежног општинског одјељења, Буџет општине.
Подржано најмање 20 спортских и културних манифестација годишње	Излаз	По мјери на годишњем нивоу	2016-2020.	Извјештај имплементатора
Успостављен и усвојен програм одржавања спортских и културних манифестација	Исход	Програм одржавања спортских и културних манифестација доступан у штампаној и електронској форми	2016-2020.	Извјештај надлежног општинског одјељења, Буџет општине
П2.4.3.3. Успостављање међународног кампа „Говладић“	Исход	Програм одржавања спортских и културних манифестација доступан у штампаној и електронској форми	2016-2020.	Извјештај надлежног општинског одјељења, Буџет општине



надлежног Министарства РС;															
(Дом здравља је још у фази сертификације)															
2005	2006	2007	2008	2009	2010	2011	2012	2013	2014	2015	2016	2017	2018	2019	2020
Број обрађених пацијената Дома здравља															
2005	2006	2007	2008	2009	2010	2011	Укупан број пацијената обрађених у Дому здравља у току једне године								
70.403	70.014	70.102	70.323	71.311	71.201	71.841	2012	2013	2014	2015	2016	2017	2018	2019	2020
							73.800	74.021	61.532	83.062					
П 2.5.1.1. Израда пројектне документације за изградњу нове зграде Центра за социјални рад.															
Израђена пројектна документација за нову зграду центра за социјални рад.							По пројекту				Извјештај имплементатора				
Донесена општинска одлука о прихватању пројекта за изградњу нове зграде Центра за социјални рад.							Исход				Извјештај о раду Скупштине општине				
П 2.5.1.2. Успостављање и опремање Центра за дјечју оштећену психо-физичком развоју															
Санирани и реконструисане просторије радничког универзитета за потребе оснивања Дневног центра							По пројекту				Извјештај имплементатора				
Набављена неопходна ИТК и остала опрема за рад Дневног центра							Исход				Извјештај о раду Скупштине општине				
Донесена одлука о формирању дневног центра.							По пројекту				Извјештај имплементатора				
Израђен функционалан програм рада Центра.							Исход				Извјештај Центра за социјални рад				
Запослен један психолог							Исход				Извјештај Центра за социјални рад				
П 2.5.2.1. Реконструкција објекта службе хитне медицинске помоћи															
Реконструисан објекат хитне помоћи површине 200 м2							По пројекту				Извјештај имплементатора				
Хитна медицинска служба почела са радом у реконструисаном објекту у складу са правилником о условима за оснивање здравствених установа.							Исход				Извјештај Дома здравља				
П 2.5.2.2. Санација и опремање дијела зграде Дома здравља за дијагностику, педијатрију и хигијенско-епидемиолошку службу															
Санирано 500 м2 приземља објекта Дома здравља за потребе рада дијагностичке, педијатријске и хигијенско							По пројекту				Извјештај имплементатора				

эпидемиолошке службе						
Набављена неопходна опрема за за рад Дијагностичке, педијатријске и хигијенско епидемиолошке службе у складу са сертификационим стандардима	Излаз	По пројекту	2016 - 2019.	Извјештај имплементатора		
Дијагностичка, педијатријска и хигијенско-епидемиолошка служба премјештене у саниране просторије	Исход	Све услуге Дијагностичке, педијатријске и хигијенско-епидемиолошке службе доступне у санираном објекту	2016 - 2019.	Извјештај предшколске установе		
Дијагностичка, педијатријска и хигијенско епидемиолошка служба сертификоване у складу са стандардима пружања здравствених услуга у РС.	Исход	Издата потврда о сертификату, доступна у штампаном облику.	2019.	Сертификат		
<b>П 2.5.2.9. Стварање услова за рад тимова породичне медицине према сертификационим стандардима</b>						
Реконструисано и уређено површине 500 м2 старог објекта дома здравља за потребе рада тимова породичне медицине.	Излаз	По пројекту	2016-2018.	Извјештај имплементатора		
Добраћено 200 м2 за потребе рада тимова породичне медицине.	Излаз	По пројекту	2016-2018.	Извјештај имплементатора		
Набављена неопходна опрема за најмање 8 тимова породичне медицине.	Излаз	По пројекту	2016-2018.	Извјештај имплементатора		
Број тимова (најмање 8) породичне медицине опремљен и премјештен у реконструисане и добраћене просторије Дома здравља	Исход	Услуге најмање 8 тимова породичне медицине доступне у новим просторијама Дома здравља	2016-2018.	Извјештај Дома здравља		
Сви тимови породичне медицине су акредитовани у складу са нормама РС-а.	Исход	Потврда о акредитацији, доступна у штампаном облику	2018.	Извјештај Дома здравља		

Назив индикатора	Тип	Дефиниција	Временски оквир праћења	Званична статистика или интерни извор ЈЛС, извор верификације											
<b>СТРАТЕШКИ ЦИЉ 3. Заштитити и користити богато природно наслеђе у складу са еколошким принципима и принципима одрживог развоја.</b>															
Задовољство грађана комуналним услугама	Основни	По скали Ликертовог типа, одговор на питање: „Колико сте задовољни...?“	2016- 2020	Општинска надлежна служба											
2005	2006	2007	2008	2009	2010	2011	2012	2013	2014	2015	2016	2017	2018	2019	2020

Потрошња енергије у јавним објектима (Обухваћени објекти следећих институција: Општинска управа, ЈУ Дјечији вртић „Лариса Шугић“, ЈУ Народна библиотека, ЈУ Центар за културу, спорт и информисање, ЈУ Центар за социјални рад, ЈУ СШЦ „Никола Тесла“, Добровољно ватрогасно друштво и Станица полиције К. Варош)	Основни	Укупна потрошња енергије (у kWh) за загријавање, хлађење и расејају јавних објеката, исказана на рачунима држављана енергента и ел. енергије	2014-2020	Служба за финансије, Буџет, извјештаји јавних установа о потрошњи енергије на бази испостављених рачуна за енергенте и ел. енергију.
2005 2006 2007 2008 2009 2010	2011	2012 2013 2014 2015	2016 2017	2018 2019 2020
	233.390,4	239.158,8 223.238,4 222.091,8 239.412,6		
Вриједност капиталних инвестиција у јавним установама	Основни	Вриједност капиталних инвестиција у јавним установама	2011-2020	Буџети јавних установа и институција
2005 2006 2007 2008 2009 2010	2011	2012 2013 2014 2015	2016 2017	2018 2019 2020
	18.895,24	23.355,88 38.382,66 29.050,27 23.453,50 27.587,78		
19.463,83				
СЕКТОРСКИ ЦИЉ 8.1. Смањен негативан утицај отпадних вода на животну средину и ријеку Врбању до 2020.				
Загађеност ријеке Врбање (Није вршено мјерење физичко – хемијске загађености воде ријеке Врбање на профилу Вр-1.)	Основни	Смањене вриједности параметара којим се мјери физичко – хемијске загађености воде ријеке Врбање на профилу Вр-1.	2011 – 2020	Завод за инспекцију квалитета вода, Извјештај ЈГ Воде РС о редовном годишњем мониторингу површинских вода (на УГИТ општине)
2005 2006 2007 2008 2009 2010	2011	2012 2013 2014 2015	2016 2017	2018 2019 2020
Загађеност вода у градском подручју: (Није вршено мјерење физичко – хемијске загађености воде ријеке Врбање у градском подручју)	Основни	Смањене вриједности параметара којим се мјери физичко – хемијска загађеност вода у градском подручју	2005-2020	На захтјев општине, Завод за инспекцију квалитета вода проводи мјерење загађености вода у градском подручју,
2005 2006 2007 2008 2009 2010	2011	2012 2013 2014 2015	2016 2017	2018 2019 2020
Категорија ризика од поплава.	Основни	Методологијом за процјену ризика од природних и других несрећа утврђена је категорија ризика од поплава (врло висок, висок, просјечан, низак, врло низак)	2016, 2020	Процјена угрожености општине од природних и других несрећа
2005 2006 2007 2008 2009 2010	2011	2012 2013 2014 2015	2016 2017	2018 2019 2020
		врло висок		

ПЗ.1.1.1. Израда пројектне документације за изградњу пречишћава отпадних вода у зони Пролекса	Израђен пројекат за изградњу пречишћава отпадних вода у зони Пролекса	Израђен пројекат за изградњу пречишћава отпадних вода у зони Пролекса	Израђен пројекат за изградњу пречишћава отпадних вода у зони Пролекса	По пројекту	2016-2017	Извјештај имплементатора.
ПЗ.1.1.2. Израђена пројектна документација за изградњу пречишћава отпадних вода у зони Пролекса	Функционалан пречишћач отпадних вода у зони Пролекса узван у систем канализационе мреже на градском подручју	Исход	Исход	Споразум о финансирању пројекта потписан и доступан у штампаном облику	2014-2020.	Извјештај комуналног предузећа и надлежне општинске службе
ПЗ.1.2.1. Израђена пројектна документација за изградњу секундарне канализационе мреже (прикључа)	Израђена пројектна документација за изградњу канализационе мреже у градском подручју (насеље Рипиште и Несаље Чепак)	Исход	Исход	По пројекту	2017	Извјештај имплементатора.
ПЗ.1.2.2. Израђена пројектна документација за изградњу секундарне канализационе мреже (прикључа)	Израђен пројекат за изградњу канализационе мреже у градском подручју (насеље Рипиште и Несаље Чепак)	Исход	Исход	Достављено писмо намјере или потписан уговор (споразум) између општине и финансијера о изградњи канализационе мреже. Писмо намјере или уговор/споразум доступни у штампаном облику	2017	Извјештај општинске службе надлежне за мониторинг инвестиција у ЈЛС
ПЗ.1.2.3. Израђена пројектна документација за изградњу секундарне канализационе мреже (прикључа)	Израђен пројекат за изградњу канализационе мреже у градском подручју (насеље Рипиште и Несаље Чепак)	Исход	Исход	По пројекту	2016.	Извјештај имплементатора.
ПЗ.1.2.3. Израђена пројектна документација за изградњу секундарне канализационе мреже (прикључа)	Израђен пројекат за изградњу канализационе мреже у градском подручју (насеље Рипиште и Несаље Чепак)	Исход	Исход	Број домаћинства који има уговор са комуналним предузећем о одводњи отпадних вода.	2016.	Извјештај комуналног предузећа
ПЗ.1.2.3. Израђена пројектна документација за изградњу секундарне канализационе мреже (прикључа)	Израђен пројекат за изградњу канализационе мреже у градском подручју (насеље Рипиште и Несаље Чепак)	Исход	Исход	По пројекту	2016-2019.	Извјештај имплементатора.
ПЗ.1.2.3. Израђена пројектна документација за изградњу секундарне канализационе мреже (прикључа)	Израђен пројекат за изградњу канализационе мреже у градском подручју (насеље Рипиште и Несаље Чепак)	Исход	Исход	Број домаћинства који има уговор са комуналним предузећем о одводњи отпадних вода.	2016-2019.	Извјештај комуналног предузећа
ПЗ.1.2.3. Израђена пројектна документација за изградњу секундарне канализационе мреже (прикључа)	Израђен пројекат за изградњу канализационе мреже у градском подручју (насеље Рипиште и Несаље Чепак)	Исход	Исход	Број домаћинства који има уговор са комуналним предузећем о одводњи отпадних вода.	2016-2019.	Извјештај комуналног предузећа

2020г.															
Процена ризика од епидемија (Није рађена процена ризика од епидемија)				Основни				Методологијом за процену ризика од природних и других несрећа утврђена је категорија ризика од епидемија (Врло висок, Висок, Просјечан, Низак, Врло низак)				2005-2020			
2005	2006	2007	2008	2009	2010	2011	2012	2013	2014	2015	2016	2017	2018	2019	2020
Број домаћинстава који учествује у селективном прикупљању отпада;				Основни				Број домаћинстава која имају споразум са комуналним предузећем о одводњи селективно прикупљеног отпада				Извјештај комуналног предузећа			
2005	2006	2007	2008	2009	2010	2011	2012	2013	2014	2015	2016	2017	2018	2019	2020
Број пословних субјеката који учествује у селективном прикупљању отпада;				Основни				Број пословних субјеката (предузетничке дјелатности, доо, дд, јавна предузећа, установе) који имају споразум са комуналним предузећем о одводњи селективно прикупљеног отпада.				Извјештај комуналног предузећа			
2005	2006	2007	2008	2009	2010	2011	2012	2013	2014	2015	2016	2017	2018	2019	2020
Профит од продаје рециклованог отпада.				Основни				Укупни приходи од продаје рециклованог отпада у односу на укупне расходе за прикупљање и рецикловање отпада.				Финансијски извјештај комуналног предузећа или рециклажног дворишта (на захтјев ошштине)			
2005	2006	2007	2008	2009	2010	2011	2012	2013	2014	2015	2016	2017	2018	2019	2020
П.3.2.1. Уклањање дивљих депонија															
Уклоњено 10 дивљих депонија				Изнас				По пројекту				2016-2020.			
Означена кључна мјеста знаковима упозорења				Изнас				По пројекту				2016-2020.			
Одржани едукативни састанци са представницима МЗ и становништвом				Изнас				По пројекту				2016-2020.			
На подручјима уклоњених депонија нема новог одбацивања отпада				Исход				У току мјесеца нема додатног одвоза отпада са локација на којима су уклоњене депоније.				2016-2020.			
Нема нових локација дивљих депонија				Исход				Нема нових пријава илегалних депонија чврстог отпада, нема захтјева за уклањање отпада				2016-2020.			
П.3.2.1.2. Израда локалног плана управљања															
Израда локалног плана управљања				Изнас				По пројекту				2016-2020.			
Израда локалног плана управљања				Изнас				По пројекту				2016-2020.			
Израда локалног плана управљања				Изнас				По пројекту				2016-2020.			
Израда локалног плана управљања				Исход				Израда локалног плана управљања				Исход			



Општина	Издаз	Број додатних сједених мјеста на игралишту ФК партизан.	2016-2018.	Извјештај имплементатора												
Израђен локални план управљања отпадом	Издаз	Број додатних сједених мјеста на игралишту ФК партизан.	2016-2018.	Извјештај имплементатора												
Смањена акумулација отпада изван предвиђених контејнера (за најмање 20%)	Исход	Процјена количине одложеног отпада ван предвиђених контејнера (процјена од стране комуналног предузећа - у м <sup>3</sup> или тонама одложеног отпада).	2016-2018.	Извјештај комуналног предузећа												
<b>3.2.2.1. Пројекат: Набавка контејнера за прикупљање рециклажног чврстог отпада</b>																
Набављено 60 контејнера за селективно прикупљање отпада	Издаз	По пројекту	2016-2020.	Извјештај имплементатора												
Број домаћинстава (најмање 1.200) и пословних субјеката (најмање 50) који учествују у селективном прикупљању отпада.	Исход	Укупан број домаћинстава и пословних субјеката (доо, днo, дд, занати, предузетничке радње) који имају споразум са комуналним предузећем о селективном прикупљању отпада.	2016-2020.	Извјештај комуналног предузећа												
Количина (најмање 500 тона) прикупљеног рециклажног отпада на годишњем нивоу.	Исход	Прикупљен расврстани отпад на различитим локацијама.	2016-2020.	Извјештај комуналног предузећа												
<b>3.2.2.2. Стављање у функцију рециклажног дворишта</b>																
Функционално рециклажно двориште капацитета 2.000 тона рециклованог отпада на годишњем нивоу, са системом селекције отпада и његовим управљањем	Издаз	По пројекту	2016.	Извјештај имплементатора												
Количина прикупљеног и рециклованог чврстог отпада (најмање 500 тона) у Рециклажном дворишту на годишњем нивоу.	Исход	Количина прикупљеног и рециклованог чврстог отпада са различитих локација збринут у рециклажном дворишту.	2016.	Извјештај управитеља рециклажног дворишта, Извјештај комуналног предузећа												
<b>СЕКТОРСКИ ЦИЉ 3.3 Повећана енергетска ефикасност до 2020.г.</b>																
Износ рачуна за потрошену ел. енергију у јавним објектима	Основни	Укупна годишња сума (у КМ) утрошена за покривање трошкова ел. енергије у јавним објектима	2014-2020	Извјештај свих јавних установа о потрошњи ел. енергије.												
2005	2006	2007	2008	2009	2010	2011	2012	2013	2014	2015	2016	2017	2018	2019	2020	
					41.443,38	39.488,17	37.756,64	36.239,55	38.791,26							
Износ рачуна за потрошену ел. енергију у јавној расвјети	Основни	Укупна годишња сума (у КМ) утрошена за покривање трошкова ел. енергије у јавној расвјети	2014-2020	Извјештај општинске службе за финансије.												
2005	2006	2007	2008	2009	2010	2011	2012	2013	2014	2015	2016	2017	2018	2019	2020	
					134.814,89	138.123,75	139.982,27	123.907,95	104.844,28							

Износ рачуна за енергенте за загријавање јавних објеката.	Укупна годишња сума (у КМ)										Извјештај свих јавних установа о потрошњи ел. енергије.					
	2005	2006	2007	2008	2009	2010	2011	2012	2013	2014		2015	2016	2017	2018	2019
Износ рачуна за ел. енергију у планинарском дому							47.446,75	54.287,48	35.576,27	39.479,86	32.831,46					
	2005	2006	2007	2008	2009	2010	2011	2012	2013	2014	2015	2016	2017	2018	2019	2020
	Основни															
	Укупна годишња сума (у КМ) утрошена за покривање трошкова ел. енергије у планинарском дому															
	2005	2006	2007	2008	2009	2010	2011	2012	2013	2014	2015	2016	2017	2018	2019	2020
	Основни															
	Извјештај планинарског дома на захтјев општине															
<b>П 3.1.1. Примјена мјера енергетске ефикасности у средњошколском центру</b>																
Замијењена расвјетна тијела у цијелом објекту средњошколског центра енергетски ефикасном расвјетом.	Изнас	По пројекту														
Смањена потрошња количине електричне енергије (кWh) у Средњошколском центру (за најмање 35%)	Исход	Укупна количина потрошене ел. енергије на годишњем нивоу														
<b>П 3.1.2. Израда елабората и примјена мјера енергетске ефикасности за вртић</b>																
Израђен елаборат ЕЕ	Изнас	По пројекту														
Утопљен објекат и замијењена столарија	Изнас	По пројекту														
Смањена потрошња енергената за загријавање објекта вртића (за најмање 40%)	Исход	Количина енергената представљена посебно по врсти енергента (угљ., плин, дрва, лож уље итд.) на годишњем нивоу														
<b>П 3.1.3. Израда елабората и примјена мјера енергетске ефикасности за Дом здравља</b>																
Израђен елаборат ЕЕ	Изнас	По пројекту														
Утопљен објекат и замијењена столарија	Изнас	По пројекту														
Смањена потрошња енергената за загријавање објекта Дома здравља (за најмање 45%)	Исход	Количина енергената представљена посебно по врсти енергента (угљ., плин, дрва, лож уље итд.) на годишњем нивоу														
<b>П 3.1.4. Израда елабората и примјена мјера</b>																

енергетске ефикасности за зграду полицијске станице КВ									
Израђен елаборат ЕЕ	Излаз		По пројекту					2018.	Извјештај имплементатора
Утопљен објекат и замијењена столарија	Излаз		По пројекту					2018.	Извјештај имплементатора
Смањена потрошња енергената за загријавање зграде полицијске станице (за најмање 40%)	Исход		Количина енергената представљена посебно по врсти енергента (угаљ, плин, дрва, лож уље итд.) на годишњем нивоу					2018.	Извјештај полицијске станице о потрошњи енергената, отпремница (фактура) за достављени енергент
П3.1.5. Израда елабората енергетске ефикасности у јавној расвјети за цијелу општину и примјена мјера енергетске ефикасности у јавној расвјети									
Израђен елаборат ЕЕ у јавној расвјети	Излаз		По пројекту					2017.	Извјештај имплементатора
Замијењена расвјетна тјела у једној улици или насељу	Излаз		По пројекту					2017.	Извјештај имплементатора
Смањена потрошња количине ел. енергије (kWh) у јавној расвјети (за најмање 15%)	Исход		Укупна количина потрошене ел. енергије у јавној расвјети на годишњем нивоу (kWh)					2017.	Општинска управа, служба за финансије, буџет општине, рачуни за ел. енергију
П3.2.1. Постављање соларних панела на планинарски дом									
Инсталисан фотонапонски систем снаге 1250 w (5 панела по 250 W снаге)	Излаз		По пројекту					2019-2020.	Извјештај имплементатора
Уграђене батерије за складиштење електричне енергије.	Излаз		По пројекту					2019-2020.	Извјештај имплементатора
Прегледане и поправљене постојеће електронсталације.	Излаз		По пројекту					2019-2020.	Извјештај имплементатора
Количина ел. енергије произведена из обновљивих извора енергије на годишњем нивоу. (најмање 1.400 kWh годишње)	Исход		Количина ел. енергије произведена из обновљивих извора (у kWh) очитана на ел. бројилу фотонапонског система.					2019-2020.	Извјештај управитеља планинарског дома
П3.2.2. Постављање соларних панела на средњошколски центар									
Инсталисан један соларни систем за загријавање топле воде.	Излаз		По пројекту					2017-2020.	Извјештај имплементатора

Смањена потрошња количине ел. енергије (kWh) утрошена за припрему топле воде (за најмање 15%)	Исход							Укупна количина потрошене ел. енергије за припрему топле воде. (у kWh).	2016-2020.	Извјештај средњошколског центра о утрошку ел. енергије.						
СЕКТОРСКИ ЦИЉ 3.4 Унапријеђена заштита културно-историјског и природног наслеђа општине до 2020.г.	Основни							Од стране надлежне установе (Министарства за заштиту животне средине и Републичког завода за заштиту културно историјског и природног наслеђа)	2016-2020	Извјештај Републичког завода за заштиту културно историјског и природног наслеђа						
	2005	2006	2007	2008	2009	2010	2011				2012	2013	2014	2015	2016	2017
0	0	0	0	0	0	0	0	0	0	0	0					
Број подручја проглашених културним наслеђем (од стране Министарства просвјете и културе); Извор: Привремена листа националних споменика Босне и Херцеговине Комисије за очување националних споменика БиХ	Основни							Од стране надлежне установе (Министарство просвјете и културе Републички завод за заштиту културно историјског и природног наслеђа)	2016-2020	Извјештај Републичког завода за заштиту културно историјског и природног наслеђа						
	2005	2006	2007	2008	2009	2010	2011				2012	2013	2014	2015	2016	2017
15	15	15	15	15	15	15	15	15	15	15	15					
Локације проглашене споменицима природе (од стране Министарства РС за просторно уређење, грађевинарство и екологију); Споменик природе "Жута буква" од 2012. године	Основни							Назив и број локација на подручју општине Котор Варош које су проглашене споменицима природе од стране надлежне установе. Министарство за заштиту животне средине и Републички завод за заштиту културно историјског и природног наслеђа)	2016-2020	Извјештај Републичког завода за заштиту културно историјског и природног наслеђа						
	2005	2006	2007	2008	2009	2010	2011				2012	2013	2014	2015	2016	2017
0	0	0	0	0	0	0	0	1	1	1	1					
Износ туристичких прихода од манифестација везаним за локације културно-историјског и природног наслеђа; {Није рађено истраживање за 2015 годину}	Основни							Укупни годишњи приход од туризма везан за посјете туриста локацијама културно-историјског и природног наслеђа. (приходи од броја продатих улазница, приходи угоститељских објеката и пружаоца услуга везаним за локацију културно-историјског и природног наслеђа).	2016-2020	Истраживање Извјештај општинског одјељења који је надлежан за реферат туризма						
	2005	2006	2007	2008	2009	2010	2011				2012	2013	2014	2015	2016	2017
0																
PS 4.1. Израда елабората вализације природног и културно-историјског наслеђа	Излаз							По пројекту	2016.	Извјештај имплементатора						
	2005	2006	2007	2008	2009	2010	2011				2012	2013	2014	2015	2016	2017
Израђен елаборат вализације природног и културно-историјског наслеђа општине Котор																

Варош						
Број подручја (најмање 2) и објеката (најмање 2) са подручја општине кандидована за категоризацију одговарајућег степена заштите	Исход	Упућен допис са елаборацијом надлежној ентитетској установи за заштиту културно историјског и природног наслеђа —	2016-2018.	Допис Републичком заводу за заштиту културно историјског и природног наслеђа		
П3.4.1.2. Израда елабората за заштиту кањона Цврчке и водопада Виленска врела	Израз	По пројекту	2016-2018.	Извјештај имплементатора		
Кањон Цврчке и Водопад Виленска Врела кандидовани за категоризацију одговарајућег степена заштите	Исход	Упућен допис са елаборацијом надлежној ентитетској установи за заштиту културно историјског и природног наслеђа	2016-2018.	Допис Републичком заводу за заштиту културно историјског и природног наслеђа		
П3.4.2.1. Едукација становништва на тему заштите природног и културно-историјског наслеђа	Израз	По пројекту	2016-2020.	Извјештај имплементатора		
Едуковано 50 становника општине	Израз	По пројекту	2016-2020.	Извјештај имплементатора		
Организовани излети културно-историјским објектима и локацијама за 100 становника	Исход	Број купљених улазница, број пријављених посјета, процјена броја посјетиоца уколико је улаз слободан	2014-2020.	Извјештај управитеља објеката и локација културно-историјског и природног наслеђа.		
Увећање броја посјета локацијама културно-историјским и природним споменицима (за најмање 20%)	Израз	По пројекту	2016-2020.	Извјештај имплементатора		
П3.4.2.2. Едукација становништва на тему заштите ријеке Врбање	Израз	По пројекту	2016-2020.	Извјештај имплементатора		
Организована едукација за 60 учесника	Израз	По пројекту	2016-2020.	Извјештај имплементатора		
Припремљена и објављена на веб страници општине публикација о ријеци Врбањи	Исход	Број пријављених дивљих депонија на обали ријеке Врбање и њених притока.	2016-2020.	Извјештај комуналне инспекције, Извјештај НВО Екоокрет		

#### Напомена за развојни тим:

- У поља, која се односе на године прије почетка имплементације Стратегије, уносе се почетне вриједности („baseline“ подаци) из социо економске анализе или других валидних извора података – Ова поља се уносе прије усвајања (ревидиране) Стратегије.

- У поља, која се односе на године током првих пет година имплементације Стратегије, уносе се вриједности остварених индикатора – Ова поља се уносе прије усвајања (ревидиране) Стратегије.
- У поља која се односе на имплементацију будућих 5 година (ревидиране) Стратегије, унешена је ознака „\*“ што значи да ће се за ове године остварења индикатора пратити путем других доступних алата (на секторском и пројектном нивоу као што је појашњено испод).

Почетни подаци као и вриједности индикатора у будућој имплементацији, се након усвајања ревидиране Стратегије прате путем СМИ табеле (секторски ниво и ниво макро индикатора) те путем алата које ЈЛС користи за праћење пројеката (ниво пројектних индикатора). У ове алате податке уноси Јединица за развојне активности (ЈУРА) те их касније редовно ажурира у сарадњи са службом/одјељењем које је задужено за имплементацију појединих пројеката, односно, за праћење индикатора.

#### ЛИСТЕВА ТАБЕЛИ ЗА ПРАЋЕЊЕ ИНДИКАТОРА СЕ УКУЉУЧУЈУ У АНЕКС СТРАТЕГИЈЕ.